

VIGÉSIMA NOVENA BRIGADA

DISPOSICIÓN No. 002 DE 2016

(21 DE JUNIO DE 2016)

Por la cual se reasignan áreas de responsabilidad a las Unidades Tácticas orgánicas de la Vigésima Novena Brigada, se deroga la Disposición No. 001 del 15 de febrero de 2016 y se dictan otras disposiciones.

EL COMANDANTE DE LA VIGÉSIMA NOVENA BRIGADA

En uso de las facultades legales que le confiere el artículo tercero (3º) de la Disposición N° 002 del 1º de junio de 2016 del Comando de la Tercera División, y.

CONSIDERANDO

Que las áreas de responsabilidad de las Unidades Operativas Menores se modifican a través de Disposición N° 002 del 1º de junio de 2016 expedida por Comando de la Tercera División.

Que en la actualidad el Ejército Nacional ha creado y reorganizado algunas Unidades, lo que implica reasignar y actualizar jurisdicciones de las Unidades Tácticas de la Vigésima Novena Brigada del Ejército Nacional.

Que el Comando de la Tercera División del Ejército Nacional, en el artículo tercero de la Disposición No. 002 del 1º de junio de 2016, faculta a los Comandantes de las Unidades Operativas Menores para limitar la jurisdicción de las Unidades Tácticas.

Que las unidades militares terrestres en su mayoría se orientan por geo posición, coordenadas geográficas; como referencia se tomó la carta ESCALA 1:100.000, Serie E671, sistema de datos WGS84.

De acuerdo con lo anterior este Comando,

DISPONE:

ARTICULO 1º Para efectos de mando, conducción de operaciones militares, Justicia Penal Militar, competencia disciplinaria y dependencia administrativa, fijase como áreas de responsabilidad y límites operacionales dinámicos de las Unidades Tácticas orgánicas a la Vigésima Novena Brigada, observado los límites de las Unidades adyacentes del Ejército y la Armada Nacional contemplados en la Disposición N° 002 del 1º de junio de 2016 expedida por Comando de la Tercera División, las siguientes:

BATALLÓN DE INFANTERÍA No. 7 "Gral. JOSÉ HILARIO LÓPEZ"

Área de responsabilidad ubicada sobre el valle de Pubenza y la cordillera central, con (09) Municipios y una extensión territorial de 5.202 km², así:

POPAYÁN, CAJIBÍO, MORALES, SILVIA, TOTORÓ, PIENDAMÓ, PÁEZ (BELALCAZAR), INZA y CALDONO, así mismo, el cerro Santana del municipio de Cajibío y la Base Militar Munchique ubicada en el municipio el Tambo (Cauca).

Los siguientes puntos críticos y activos estratégicos, así:

- Puente Rio Mondomo
- El Pital
- El Rosal
- Puente Rio Ovejas
- El Descanso
- Puente Pescador
- Puente Berneja
- Puente Quebrada Grande
- Puente Quebrada Farallones
- Puente Rio Piendamó
- La María
- El Mango
- Camilo torres
- La Independencia
- El Tunel
- Cruce el Cairo
- La Venta
- Puente Quebrada Cajibío
- Las Margaritas
- Puente Cofre
- Puente Rio Palace
- La "y" de Totoró
- Yambitara
- Sector de la Variante de Popayán sector de Cerillos de la Paz
- Vereda Río Blanco finca la Chagrita Municipio de Totoró.
- La Cárcel San Isidro.
- La Playa.
- Mi Bohío.
- Cerro Tres Cruces.
- Responde por Vía Panamericana Norte ruta Popayán - Cali hasta km54+680mts (Puente Rio Mondomo).
- Vía Secundaria Popayán - Totoró - La Plata Huila 140 Km
- Vías terciarias Piendamó - Silvia 26 km
- Vía Piendamó - Morales 17 km
- 15 Subestaciones Eléctricas: Mondomo, Pescador, Morales, Silvia, Piendamó, Cajibío, Totoró, Florida II, Guadalupe, Caldonó, San Bernardino, Norte, Isabela, Centro y Principal.
- 01 Peaje de Tunia
- 430 Torres de Energía
- Línea de interconexión ISA San Bernardino Yumbo desde la Torre 01 hasta la Torre 77.
- La línea de interconexión de la empresa ISA línea Betania - San Bernardino desde la torre (107 a 126) y (141a la 298) = Total 176 Torres
- Línea de ISA San Bernardino - Jamondino desde la torre 01 a la 27

- Línea de interconexión eléctrica de la Compañía Energética de Occidente San Bernardino a Rio Mondomo desde la torre 01 a la 118
- Línea de interconexión eléctrica compañía Energética de Occidente desde Florida II a la principal Torre 01 a la 30
- Línea de interconexión eléctrica compañía Energética de Occidente desde la principal a Florencia Torres 01 y 02
- 03 Repelidores de Comunicaciones (Munchique - Santana - Inza)

LÍMITES GEOGRÁFICOS DEL ÁREA DE RESPONSABILIDAD BATALLÓN DE INFANTERIA No. 7 "GR. JOSÉ HILARIO LÓPEZ"

ORIENTE: límites Departamento del Huila límite división política departamental del plan de ordenamiento territorial, que pertenece a la Novena Brigada.

OCCIDENTE: límites municipio El Tambo (Cauca) división política municipal del plan de ordenamiento territorial, que pertenece a la Brigada Móvil No. 37 de la Fuerza Tarea Apolo.

NORTE: límites municipios Suarez, Buenos Aires, Santander de Quilichao, Jambelo y Tonbio del departamento del Cauca, que pertenecen a la Tercera Brigada y las Brigadas Móviles 14 y 17 de la Fuerza Tarea Apolo.

SUR: límites municipios Timbio, Sotara y Purace del departamento del Cauca pertenecientes al Batallón de Alta Montaña No. 4 "Gral. Enrique Arboledas Cortes"

BATALLÓN DE ALTA MONTAÑA No. 04 "Gral. BENJAMÍN HERRERA CORTES"

Área de responsabilidad ubicada en la zona sur del Departamento del Cauca, comprende los siguientes municipios del Macizo Colombiano, con (06) Municipios y una Extensión Territorial de 3.077 km², así:

X LA VEGA, SUCRE, LA SIERRA, ROSAS, EL BORDO (PATIA), TIMBIO, PURACE Y SOTARA, ASÍ COMO EL EJE VIAL PANAMERICANA SUR DESDE POPAYÁN HASTA PUENTE MAYO, LAS BASES DE VALENCIA Y MONTERREDONDO.

Los siguientes puntos críticos y activos estratégicos, así:

- Los Robles
- Las Cruces
- El Encenillo
- El Uvo
- Puente del Rio Quilcase
- Cruce de Rosas
- El 55
- Entrada a la Soledad
- Pan de Azúcar
- Parraga
- Puente Rio la Esmita
- Peaje el Mango
- Cruce de los Uvos
- Piedra sentada
- Puente Portugal

- La Lupa
- Entrada al Puro
- El Estrecho
- Puente Galindez
- Mojarras
- El Cocal
- El Cardo
- El Bado
- Km 104
- Km 103
- Km 102
- La Estancia
- Km 96 Quebrada San Lorenzo
- Km 93 Vereda el Tablón
- Km 92 Tienda el Tablón
- Km 91 casa aislada Vereda el Tablón
- Km 90
- Km 89 Puente del Rio Mayo
- Responde por la Via Panamericana Sur desde Popayán hasta puente Mayo
- Via secundaria Popayán - Santa Leticia - La Argentina (Huila) 131 km
- Via secundaria Popayán - Coconuco - hasta puente Mazamoras.
- Via Terciaria Rosas - San Miguel 104 km
- 06 Subestaciones Eléctricas: Timbio, Purace, Rosas, La Sierra, El Estrecho, El Bordo, El Zaque (Bolívar) y Sajandi.
- 355 Torres Eléctricas
- Línea de Interconexión eléctrica empresa ISA San Bernardino Jamundino desde la Torre 28 a la torre 236 = total 209 torres
- Línea de Interconexión eléctrica empresa Compañía Energética de Occidente desde la Principal hasta Florencia desde la torre 03 a la torre 148= total 146 Torres.
- 02 Repetidores de comunicaciones (Monterredondo y El Bordo)

A EXCEPCIÓN DE:

Ocho corregimientos con sus respectivas veredas del noroccidente del municipio El Bordo (Patia) que pertenecen al Batallón de Infantería No. 56 Cr. Francisco Javier González

1. Corregimiento de Santacruz: Veredas: pedregal, El Jardín, La Despensa, La Aguada
2. Corregimiento Santa Rosa Baja: Veredas: Alto rico, El Cucho, Santa Rosa Alta, La Paramilla, Yarumal, El Convenio, Tamboral, Remolino, El Potvenir y Canizal.
3. Corregimiento de La Mesa: Veredas: Bello horizonte, La Colorada, La Floresta, El Cilindro, El Crucero y El Trébol.
4. Corregimiento de Brisas: Veredas: Buenavista, E Guarco, Altamira, La Cristalina, Las Perlas, Bolen y Huesco Lindo.
5. Corregimiento Don Alonso: veredas: Zarzal, Tuya es Colombia y El Hatillo.
6. Corregimiento El Placer: veredas El Mirador, Floralia, Alto Bonito y Betania

7. Corregimiento Quebrada Oscura: veredas Villanueva, El Limonar, La Planada y Pitalito.

8. Corregimiento Pan de Azúcar: Vereda Puerto Rico

LÍMITES GEOGRÁFICOS DEL ÁREA DE RESPONSABILIDAD BATALLÓN ALTA MONTAÑA No. 4 "GR. BENJAMIN HERRERA CORTES"

ORIENTE: límites Departamento del Huila límite división política departamental del plan de ordenamiento territorial y que pertenece a la Novena Brigada.

OCCIDENTE: límites municipio El Tambo (Cauca) división política municipal del plan de ordenamiento territorial, que pertenece a la Brigada Móvil No. 37 de la Fuerza Tarea Apolo.

Continuando coordenadas geográficas aproximadas (02°14'11"LN-77°01'36"LV) Qda. Sindagua, (02°13'19"LN-77°02'58"LV) Qda. Hueco Lindo, (02°12'39"LN-77°03'37"LV) Hda. San Vicente, (02°11'33"LN-77°03'44"LV) Cerro El Diablo, (02°10'01"LN-77°03'50"LV) Cerro El Cimiento, (02°09'22"LN-77°04'03"LV) Cuchilla Sajandi, (02°08'01"LN-77°04'13"LV) desembocadura Qda. Laguna sobre el río Patia, continúa división política con el municipio de Balboa (Cauca) coordenadas (01°57'26"LN-77°12'21"LV) (límites con el BIFRA56), Continuando por la vertiente del Río Patia hasta desembocadura río mayo coordenadas (01°40'55"LN-77°19'51"LV), Límites con la Fuerza Tarea Pegasus).

NORTE: límites municipios de Popayán, Tolero e Inza departamento del Cauca, división política municipal del plan de ordenamiento territorial y que pertenecen al Batallón de Infantería No. 7 Gral. José Hilario López.

SUR: límites municipios de San Sebastián, Almaguer, Bolívar (Cauca), división política municipal del plan de ordenamiento territorial y que pertenecen a la Brigada Móvil No. 29 de la Fuerza Tarea Apolo.

Coordenadas (01°57'24"LN-77°06'59"LV) Potrerillo, (01°52'12"LN-77°10'32"LV) La Esperanza, (01°47'30"LN-77°14'43"LV) Arrayanal, (01°40'21"LN-77°17'49"LV) Los Colorados, continúa límite división política con el Departamento de Nariño hasta desembocadura río mayo coordenadas (01°40'55"LN-77°19'51"LV), Límites con la Fuerza Tarea Pegasus)

BATALLÓN DE INFANTERÍA No. 56 "CR. FRANCISCO JAVIER GONZALEZ"

Área de responsabilidad esta ubicada en el Occidente del Departamento del Cauca, con (05) Municipios y una extensión territorial de 9.187 km², así:

Argelia, Balboa, Guapi, Timbiquí, López de Micay y ocho corregimientos con sus respectivas veredas del noroccidente del municipio El Bordo (Patia).

1. Corregimiento de Santacruz: Veredas: pedregal, El Jardín, La Despensa, La Aguada.

2. Corregimiento Santa Rosa Baja: Veredas: Alto rico, El Cucho, Santa Rosa Alta, La Paramilla, Yarumal, El Convenio, Tamboral, Remolino, El Porvenir y Carrizal

3. Corregimiento de La Mesa: Veredas: Bello Horizonte, La Colorada, La Floresta, El Cilindro, El Crucero y El Trébol.
4. Corregimiento de Brisas: Veredas: Buenavista, E. Guaico, Altamira, La Cristalina, Las Perlas, Belén y Hueco Lindo.
5. Corregimiento Don Alonso: veredas: Zarzal, Tuya es Colombia y El Hatico.
6. Corregimiento El Placer: veredas El Mirador, Floralia, Alto Bonito y Betania.
7. Corregimiento Quebrada Oscura: veredas Villanueva, El Limonar, La Planada y Pitalito.
8. Corregimiento Pan de Azúcar: Vereda Puerto Rico

Los siguientes puntos críticos y activos estratégicos, así:

- Puente la Barca
- Balboa
- Cruce de San Alfonso
- Puente tierra
- Puente Tabla
- Argelia
- La primavera
- El Mango
- Sinai
- La Belleza
- La Leona
- El Plateado
- 02 Subestaciones Eléctricas (San Alfonso, El Diviso Argelia)

A EXCEPCIÓN DE:

- a. Área rural del Municipio de LÓPEZ DE MICAY, el corregimiento de BOCA GRANDE, EL COCO y las inspecciones de Policía de SAN FERNANDO, RIO NAYA, CHIGUERO, SAGRADA FAMILIA, NOANAMITO, CANDELARIA, SANTA ANA y EL TRAPICHE, las verederos GUAYARAL y SAN PEDRO DE NAYA, (20 kilómetros de Costa) que pertenecen a la ARMADA NACIONAL.
- b. El área urbana del Municipio de TIMBIQUI, con los corregimientos de CAMARONES, CHACÓN, CHETÉ, BOCAS DE PATÍA, EL CUERVAL, las inspecciones de Policía de PUERTO SAJA, COROZAL, CUPÍ y BUBUEY, (20 kilómetros de Costa) que pertenecen a la ARMADA NACIONAL.
- c. El área urbana del municipio de GUAPI con las inspecciones de Policía de LIMONES, CALLE LARGA, EL ATAJO, EL CARMELO SAN ANTONIO DE GUAPI, BOCA DE NAPI, ISLA GORGONAS, ISLA GORGONILLA y el caserío de QUIROGA, (20 kilómetros de Costa) que pertenecen a la ARMADA NACIONAL.

LÍMITES GEOGRÁFICOS DEL ÁREA DE RESPONSABILIDAD BATALLÓN DE INFANTERÍA No. 56 "CR. FRANCISCO JAVIER GONZALEZ"

ORIENTE: límites municipios Buenos Aires, Suarez, Morales, El Tambo (Cauca) división política municipal del plan de ordenamiento territorial, que pertenece a las Brigadas Móviles No. 17 y 37 de la Fuerza Tarea Apolo.

Continua coordenadas (02°14'11"LN-77°01'36"LW) Qda. Sindagua, (02°13'19"LN-77°02'56"LW) Qda. Hueco Lindo, (02°12'39"LN-77°03'37"LW) Hda. San Vicente, (02°11'33"LN-77°03'44"LW) Cerro El Diablo, (02°10'01"LN-77°03'50"LW) Cerro El Cimiento, (02°09'22"LN-77°04'03"LW) Cuchilla Sajandi, (02°08'01"LN-77°04'13"LW) desembocadura Qda. Laguna sobre el río Patía, continua división política con el municipio de Balboa y El Bordo (Cauca) continuando por la vertiente del Río Patía hasta coordenadas (01°57'26"LN-77°12'21"LW) (límites con el BAMHE).

OCCIDENTE: Coordenadas (03°00'30"LN-77°21'23"LW) río naya límite departamental entre Cauca y Valle del Cauca, continua línea imaginaria (03°01'10"LN-77°27'55"LW), (02°54'13"LN - 77°27'53"LW), (02°47'05"LN-77°28'50"LW), (02°37'51"LN-77°36'49"LW), pasando por coordenadas aproximadas (02°33'0"LN-77°41'00"LW), (02°27'55"LN-77°53'55"LW), hasta límite departamental entre Cauca y Nariño en coordenadas aproximadas (02°27'40"LN-77°55'14"LW).

NORTE: Límite división política con el departamento del Valle del Cauca que pertenece a la Tercera Brigada.

SUR: límite división política con el departamental de Nariño que pertenece a La Fuerza de Tarea Pegaso.

**BATALLÓN DE APOYO Y SERVICIOS PARA EL COMBATE No. 29
"GR. ENRIQUE ARBOLEDA CORTES"**

Área urbana del municipio de Popayán, Cantón militar de Popayán, Aeropuerto Guillermo León Valencia, Casas fiscales y cárcel san isidro.

**BATALLÓN DE INSTRUCCIÓN Y ENTRENAMIENTO No. 29
"CAMILO TORRES TENORIO"**

Área urbana del Corregimiento el Estrecho del municipio del Bordo (Patía).

ARTICULO 2° Las Unidades agregadas como el Batallón de Combate Terrestre No. 37 "Macheteros del Cauca", Agrupación de Fuerzas Especiales Antiterroristas Urbanas N° 16 y Avanzada Guala Valle tienen jurisdicción en toda la Vigésima Novena Brigada y la Compañía Seguridad Vial N°. 4 tiene responsabilidad en la Vía Panamericana en la jurisdicción de la vigésima Novena Brigada.

ARTÍCULO 3° Las unidades segregadas dependerán administrativamente de sus unidades orgánicas; en materia operacional, de Justicia Penal Militar y régimen disciplinario dependerán de la unidad a la cual fueron agregadas.


ARTÍCULO 4° Derogase la Disposición No. 001 de fecha 15 de febrero del 2016 y demás que le sean contrarias.

Continuación de la Disposición No. 002 del 21 junio del 2016 "En donde del cual se modifican áreas de responsabilidad de las Unidades Tácticas orgánicas de esta Unidad Operativa Menor de acuerdo a la Disposición No. 002/2016 del 01 de junio de 2016, emitida por el Comando de la Tercera División y se dirige la Disposición No. 001 de 2016.


ARTÍCULO 5º la presente disposición rige a partir de la fecha de su expedición.


COMUNIQUESE Y CÚMPLASE


Dada en Popayán, departamento del Cauca a los (21) veintiún días del mes de junio de 2016.



Coronel NAYRO IVIER MARTÍNEZ JIMÉNEZ
Comandante Vigésima Novena Brigada

Auténtica


Teniente Coronel JESUS PUERTO DÍAZ
Oficial de Operaciones Vigésima Novena Brigada


Elbano: SS. Robinson Torres


Revisor: TE. Celso


Verbo: TC. Jorge