 ALCALDÍA DE SANTIAGO DE CALI GESTIÓN TECNOLÓGICA Y DE LA INFORMACIÓN GESTIÓN DOCUMENTAL	SISTEMAS DE GESTIÓN Y CONTROL INTEGRADOS (SISTEDA, SGC y MECI) ACTA DE REUNIÓN	MAGT04.03.14.12.P03.F06	
		VERSIÓN	1
		FECHA DE ENTRADA EN VIGENCIA	29/sep/2020

ACTA No. 4163.001.3.2.16.67	FECHA:	22/May/2021 23/May/2021
	HORA INICIAL:	06:00 a.m
	HORA FINAL:	06:00 a.m
OBJETIVO: Continuidad del Puesto de Mando Unificado en el CIEPS – PARO NACIONAL	LUGAR:	CIEPS de la policía

ASISTENTES: Mayor Alejandro Cely Policía Metropolitana, Gianni Lozada, Cuerpo de Bomberos Voluntarios de Cali, Cristian Valens, Secretaría de Salud Pública Municipal, Rodrigo Ospina Garcés, Secretaría de Movilidad, Carlos Alberto Rojas Cruz, Secretaría de Seguridad y Justicia, Jessica Saavedra de la Secretaría de Gestión del Riesgo de Emergencias y Desastres. Se anexa listado de asistencia que hace parte integral del acta.

AUSENTES: N/A

INVITADO: N/A

ORDEN DEL DÍA:


1. Continuar el Puesto de Mando Unificado.
2. Desarrollo del Paro.

DESARROLLO

1. Continuar el Puesto de Mando Unificado.

nd

Este documento es propiedad de la Administración Central del Municipio de Santiago de Cali. Prohibida su alteración o modificación por cualquier medio, sin previa autorización del Alcalde.

 ALCALDÍA DE SANTIAGO DE CALI GESTIÓN TECNOLÓGICA Y DE LA INFORMACIÓN GESTIÓN DOCUMENTAL	SISTEMAS DE GESTIÓN Y CONTROL INTEGRADOS (SISTEDA, SGC y MECI) ACTA DE REUNIÓN	MAGT04.03.14.12.P03.F06	
		VERSIÓN	1
		FECHA DE ENTRADA EN VIGENCIA	29/sep/2020


Siendo las 06:00 hrs se hace la apertura del acta del día 22 de mayo de 2021 por parte de Jessica Saavedra y Jennifer Saavedra contratistas de la Secretaría de Gestión del Riesgo de Emergencias y Desastres.

Nota: Se hace constar en la presente Acta, que la Secretaría de Gestión del Riesgo de Emergencias y Desastres hace la parte técnica de levantar el Acta del PMU, integrando todas las instituciones que del mismo hacen parte, respetándose para tal efecto las competencias y funciones de cada una de ellas, en cuanto a sus responsabilidades frente al riesgo materializado, como lo es el de orden público. Las anotaciones contenidas en el Acta se transcriben de acuerdo a la responsabilidad y autoría de cada institución o entidad integrante del PMU.


Atendiendo instrucciones del Señor alcalde se hace un alistamiento e inventario de recursos para atender las actividades y/o marchas que se presentarán el día de hoy; para tal efecto listamos a continuación los recursos disponibles


Organismo y/o Entidad	Personal	Capacidad Operativa	Observaciones
FUERZA AÉREA	Sin información	01 AC -47 (fantasma) 02 A – 29 01 ART (Tumaco) 02 helicópteros livianos 01 helicóptero pesado UH 60 01 helicóptero pesado UH 60 (Tumaco)	En acuartelamiento de primer grado
POLICÍA	Sin información	Sin información	
EJÉRCITO	809	3 helicópteros UH 60	

Este documento es propiedad de la Administración Central del Municipio de Santiago de Cali. Prohibida su alteración o modificación por cualquier medio, sin previa autorización del Alcalde.

 ALCALDÍA DE SANTIAGO DE CALI GESTIÓN TECNOLÓGICA Y DE LA INFORMACIÓN GESTIÓN DOCUMENTAL	SISTEMAS DE GESTIÓN Y CONTROL INTEGRADOS (SISTEDA, SGC y MECI) ACTA DE REUNIÓN	MAGT04.03.14.12.P03.F06	
		VERSIÓN	1
		FECHA DE ENTRADA EN VIGENCIA	29/sep/2020


		1 helicóptero HUEY	
PERSONERÍA DISTRITAL	21 personas		En campo distribuidas así: Menga 4 Meléndez 2 Loma de la Cruz 2 Lido Siloé 2 Luna 2 Univalle 2 Portada al mar 3 Estación el Lido 2 Satelites 2
DEFENSORÍA DEL PUEBLO	13 personas		Distribuidas Sameco 2 Paso del comercio 2 Univalle de Meléndez 2 Chipichape 2 Terranova con movimiento a puerto tejada 3 Buga 2
DEFENSA CIVIL	310 voluntarios	2 ambulancias básicas 1 carrotanque 1 camión 4 camionetas operativas	Los voluntarios son distribuidos en todo el departamento

 Este documento es propiedad de la Administración Central del Municipio de Santiago de Cali. Prohibida su alteración o modificación por cualquier medio, sin previa autorización del Alcalde.

 ALCALDÍA DE SANTIAGO DE CALI GESTIÓN TECNOLÓGICA Y DE LA INFORMACIÓN GESTIÓN DOCUMENTAL	SISTEMAS DE GESTIÓN Y CONTROL INTEGRADOS (SISTEDA, SGC y MECI)		MAGT04.03.14.12.P03.F06
			VERSIÓN 1
	ACTA DE REUNIÓN		FECHA DE ENTRADA EN VIGENCIA 29/sep/2020

		1 UTAP 6 plantas eléctricas 1 hospital de campaña	
CRUZ ROJA COLOMBIANA	8 voluntarios	1 TAB 1 camioneta de rescate 1 C.I.T.E.L las 24 horas del día.	
SECRETARÍA DE GESTIÓN DEL RIESGO DE EMERGENCIAS Y DESASTRES	47 personas operativos	7 drones 3 camiones 1 PMU móvil 2 torretas	
ARMADA			
SECRETARÍA DE SALUD CALI	44 tripulantes 2 por cada móvil	20 TAB 3 TAM	
SECRETARÍA DE SALUD VALLE			
GASES DE OCCIDENTE		5 motos 2 camionetas	
FISCALÍA	5 fiscales	URI	Se cuentan con varios fiscales
BOMBEROS	504 bomberos 71 APH 13	10 estaciones 13 TAB 10 máquinas extintoras 3 máquinas de rescate	

Este documento es propiedad de la Administración Central del Municipio de Santiago de Cali. Prohibida su alteración o modificación por cualquier medio, sin previa autorización del Alcalde.


 ALCALDÍA DE SANTIAGO DE CALI GESTIÓN TECNOLÓGICA Y DE LA INFORMACIÓN GESTIÓN DOCUMENTAL	SISTEMAS DE GESTIÓN Y CONTROL INTEGRADOS (SISTEDA, SGC y MECI) ACTA DE REUNIÓN	MAGT04.03.14.12.P03.F06	
		VERSIÓN	1
		FECHA DE ENTRADA EN VIGENCIA	29/sep/2020


	operadores de telemática	4 carrotaques 6 vehículos comando 4 vehículos logísticos 60 máquinas	
MIGRACIÓN COLOMBIA	14 unidades	3 vehículos	
SECRETARÍA DE SEGURIDAD Y JUSTICIA	6 unidades		

2. Desarrollo del Paro.


Siendo las 6:00 hrs Paola Libreros de la Defensoría del Pueblo, informa que a través de su funcionario JOAN LUGO PERAFAN, realizan verificación a dispositivos antidisturbios y a sus respectivos elementos para el servicio durante el acompañamiento a las jornadas de protesta social con ocasión al paro nacional en la estación de Policía Servicios Especializados, verificando que dicho personal no porte armas de fuego en la prestación del citado servicio, el mismo funcionario reporta que se trasladará a actividad al barrio Ciudad Jardín.

Siendo las 06:00 hrs informa el funcionario de Metrocali, Julio Carvajal, que la ruta E21 con (16) articulados operan desde los Álamos hasta Capri con escoltas y Policía, al igual que el Metrocable desde las las 06:00- 17:00 hrs.

Siendo de 06:10 hrs My Alejandro Cely de la Policía Metropolitana de Cali, reporta un 901 de uno de sus compañeros en el barrio Calipso, dice que el Coronel Vega solicita presencia del personal de Procuraduría General de la nación, Personería Distrital y Defensoría del Pueblo en 7 Puntos: Dapa, Cencar, Juanchito, Ciudad Jardín, Tecnoquímicas, Alfonso López, Sameco. 

Siendo las 7:56 hrs la Paola Libreros de la Defensoría del Pueblo, informa que realizan verificación a dispositivos antidisturbios y a sus respectivos elementos para el servicio durante 

Este documento es propiedad de la Administración Central del Municipio de Santiago de Cali. Prohibida su alteración o modificación por cualquier medio, sin previa autorización del Alcalde.

 ALCALDÍA DE SANTIAGO DE CALI GESTIÓN TECNOLÓGICA Y DE LA INFORMACIÓN GESTIÓN DOCUMENTAL	SISTEMAS DE GESTIÓN Y CONTROL INTEGRADOS (SISTEDA, SGC y MECI) ACTA DE REUNIÓN		MAGT04.03.14.12.P03.F06
			VERSIÓN 1
			FECHA DE ENTRADA EN VIGENCIA 29/sep/2020

el acompañamiento a las jornadas de protesta social con ocasión al paro nacional, en la estación de Policía de Ciudad Jardín.

Siendo las 08:10 hrs el Sargento Gianni Lozada de Bomberos Cali, informa el consolidado de emergencias y servicios atendidos por el Benemérito Cuerpo de Bomberos Voluntarios de Cali durante las 24 horas del día de ayer, 21 de Mayo del 2021.

Emergencias:


04 Incendios Estructurales
 01 Incendio de Basuras
 03 Rescates por Accidentes de tránsito
 03 Fugas de GNC
 05 Rescates de emergencia
 01 Rescate a persona por intento Suicida
 18 Auxilios a enfermos
 02 Derrames de líquidos combustibles sobre la vía
 06 Controles de Abejas
 02 Servicios no clasificados.

El Benemérito Cuerpo de Bomberos Voluntarios de Cali atendió un total de 45 emergencias.

Siendo las 08:32 hrs la Unidad Administrativa Especial de Servicios Públicos Municipales informa:

**PLAN DE INTERVENCIÓN PARA LA LIMPIEZA Y RECOLECCIÓN DE RESIDUOS SÓLIDOS
- PARO NACIONAL**

Este documento es propiedad de la Administración Central del Municipio de Santiago de Cali. Prohibida su alteración o modificación por cualquier medio, sin previa autorización del Alcalde.

 ALCALDÍA DE SANTIAGO DE CALI GESTIÓN TECNOLÓGICA Y DE LA INFORMACIÓN GESTIÓN DOCUMENTAL	SISTEMAS DE GESTIÓN Y CONTROL INTEGRADOS (SISTEDA, SGC y MECI) ACTA DE REUNIÓN	MAGT04.03.14.12.P03.F06	
		VERSIÓN	1
		FECHA DE ENTRADA EN VIGENCIA	29/sep/2020

En atención a la afectación que se presenta por residuos sólidos resultado de las marchas y concentraciones por el Paro Nacional, los siguientes son algunos sectores que se atenderán con las Empresas de aseo:

- Carrera 1
- Avenida 3 Norte
- Avenida 4 Norte
- Avenida Roosevelt
- Avenida Circunvalar
- Avenida Simón Bolívar
- Avenida Ciudad de Cali
- Avenida Autopista Sur
- Separadores Viales Zona Sur de la Ciudad Centro de la Ciudad.
- Avenida 6
- Avenida 1 Sector CAM, Plazoleta Jairo Varela, Plazoleta del Correo
- Autopista Sur Oriental
- Carrera 100
- Calle 1
- Calle 5
- Calle 70


RECOLECCIÓN RESIDUOS SÓLIDOS DOMICILIARIOS

Comunas: 2, 3, 6, 7, 8, 9, 11, 13, 14, 15, 16, 17, 20 y 21

Desde el 28 de abril al 21 de mayo se ha recogido un aproximado de 31.837 toneladas de residuos.

A la fecha se ha logrado restablecer la Prestación del Servicio de Aseo en un 94 % en las 22 Comunas y los 15 Corregimientos del Distrito de Santiago de Cali. *ms*

Este documento es propiedad de la Administración Central del Municipio de Santiago de Cali. Prohibida su alteración o modificación por cualquier medio, sin previa autorización del Alcalde.

 ALCALDÍA DE SANTIAGO DE CALI GESTIÓN TECNOLÓGICA Y DE LA INFORMACIÓN GESTIÓN DOCUMENTAL	SISTEMAS DE GESTIÓN Y CONTROL INTEGRADOS (SISTEDA, SGC y MECI) ACTA DE REUNIÓN	MAGT04.03.14.12.P03.F06	
		VERSIÓN	1
		FECHA DE ENTRADA EN VIGENCIA	29/sep/2020

Siendo las 09:11 hrs interviene Carlos Alberto Rojas Cruz, Secretario de Seguridad y Justicia: expresa las condolencias y manifiesta que el Alcalde vendrá a las 2 p.m a manifestarse por la pérdida y a expresar su solidaridad.

Informa que el Sr Alcalde ha definido que para el hecho del asesinato se asignará recompensa y el tema será acordado con el General hoy para encontrar a los responsables.

“A las 10 hrs el señor alcalde y el Ministro de Defensa darán inicio a una mesa de trabajo con los garantes y líderes de los bloqueos para buscar mediación y solución al conflicto hasta las 12, después se reunirá con la Gobernadora y el General director de la Policía e informarán las propuesta y pasos a seguir”

En esta reunión se entiende que habrá 29 puntos para abordar sobre el paro.

Se realiza reporte de los diferentes grupos y se está atendiendo el tema de las invasiones de las laderas

La Secretaría de Movilidad informa las siguientes afectaciones a la movilidad:

Norte

Carrera 1 con calle 70 bloqueo permanente

Oriente: Bloqueos intermitentes en el puente de Juanchito; Paso del comercio, Puerto Rellena (denominado Puerto Resistencia), Calipso y Nuevo Latir, bloqueados.


Sur:

Bloqueos en la calle 1 con carrera 52 bloqueos y calle 5 con carrera 94 Meléndez.

Oeste y Centro sin Novedad.

16 buses del Sistema de Transporte masivo Mio de la Ruta E21 funcionando. *no*

Este documento es propiedad de la Administración Central del Municipio de Santiago de Cali. Prohibida su alteración o modificación por cualquier medio, sin previa autorización del Alcalde.

 ALCALDÍA DE SANTIAGO DE CALI GESTIÓN TECNOLÓGICA Y DE LA INFORMACIÓN GESTIÓN DOCUMENTAL	SISTEMAS DE GESTIÓN Y CONTROL INTEGRADOS (SISTEDA, SGC y MECI) ACTA DE REUNIÓN		MAGT04.03.14.12.P03.F06
			VERSIÓN 1
			FECHA DE ENTRADA EN VIGENCIA 29/sep/2020

Alrededor de las 9:00 am se recibió información de intimidación a dos agentes de tránsito que atendían evento de tránsito con lesiones en la intersección de la carrera primera y calle 52. Las unidades son retiradas del lugar.

La Fiscalía: (un) 1 occiso patrullero de la policía, 119 homicidios hasta la fecha y 7 relacionados con el marco del paro.

Interviene Jessica, Secretaría de Riesgos de Emergencias y Desastres: manifiesta la importancia de que cada institución se acerque a verificar lo que está plasmado en el acta para evitar reprocesos.

Interviene el Coronel Raúl Llano del Ejército Tercera Brigada, solicita a la Policía Metropolitana los boletines, ya que se necesita la información para realizar los planeamientos. "Se están cubriendo diferentes puntos dando prioridad en las caravanas de seguridad para el abastecimiento de cualquier tipo".


Entiende que hay una reserva en relación a los boletines que envía Policía, el PMU requiere que no sea tan complicado conseguirlos y si no se puede que se compartan entre Generales.

La Secretaría de Salud Pública reporta que ayer se presentaron 2 (dos) heridos y hoy desde las 0 horas hasta las 6 horas se reporta uno por arma traumática que está en la clínica Nuestra, no han confirmado si los hechos se dan dentro del marco de protestas o guerra de pandillas.

Ocupación de UCI a 96,5 % Valle y en Cali 96,3 %.

Los Mega Centros de vacunación están trabajando y las ESE están trabajando en la toma de muestras COVID.

Este documento es propiedad de la Administración Central del Municipio de Santiago de Cali. Prohibida su alteración o modificación por cualquier medio, sin previa autorización del Alcalde.

 ALCALDÍA DE SANTIAGO DE CALI GESTIÓN TECNOLÓGICA Y DE LA INFORMACIÓN GESTIÓN DOCUMENTAL	SISTEMAS DE GESTIÓN Y CONTROL INTEGRADOS (SISTEDA, SGC y MECI) ACTA DE REUNIÓN	MAGT04.03.14.12.P03.F06	
		VERSIÓN	1
		FECHA DE ENTRADA EN VIGENCIA	29/sep/2020

Interviene Manuel Cerón del CRUE Departamental: reporta 2 personas heridas en Cartago en el marco de las protestas, 3 agresiones en atención médica, 2 en Cartago 1 en Tuluá.

Gases de Occidente: no tiene novedad, pero hay disponibilidad de atención.

Interviene My Alejandro Cely de la Policía Metropolitana informa que siendo las 10 P.M se presentó ataque a dos uniformados en el sector Calipso - Éxito. 2 policías heridos con arma de fuego. Fallecimiento patrullero con arma de fuego en el pecho. *AW*

- CAI Limonar Galería vandalizado por 2da ocasión, ya había sido vandalizado el 14 de mayo.
 -Vandalización Dollar City calle 1 con 50 sector Siloé a las 11 PM. 17 personas conducidas a la URI. Esperando el procedimiento de policía.

-Acompañamiento en Dapa, Cencar, Juanchito, Ciudad Jardín (100 con 13), Tecnoquímicas, Alfonso López (calle 70 con 7) y Sameco. Solicitan de manera respetuosa que personal de la alcaldía y entes de Control acompañen el proceso.


-Calipso se están aglomerando personas.

Interviene Paola Libreros de la Defensoría del Pueblo, informa que se realiza acompañamiento con coordinación desde la UNIVALLE y acompaña a la Policía Nacional en tema de despejar las vías. Realiza acompañamiento también al Departamento del Valle del Cauca, con desplazamiento de cloro y químico desde Cali a Cartago de los corredores humanitarios.

-La Subsecretaria de Paz y Cultura Ciudadana, informó ayer que ella no sabía que debía estar aquí en el PMU y solicita aclarar qué entidades deben estar aquí y que les envíen el boletín

Interviene Paola para de la Personería indica que ha hecho revisión del ESMAD y se hace presencia en la mesa de coordinación de mesa de derechos humanos desde el 28 de abril. *ma*

Este documento es propiedad de la Administración Central del Municipio de Santiago de Cali. Prohibida su alteración o modificación por cualquier medio, sin previa autorización del Alcalde.

 ALCALDÍA DE SANTIAGO DE CALI GESTIÓN TECNOLÓGICA Y DE LA INFORMACIÓN GESTIÓN DOCUMENTAL	SISTEMAS DE GESTIÓN Y CONTROL INTEGRADOS (SISTEDA, SGC y MECI) ACTA DE REUNIÓN		MAGT04.03.14.12.P03.F06
			VERSIÓN 1
			FECHA DE ENTRADA EN VIGENCIA 29/sep/2020

-Presencia en la mesa de coordinación de derechos humanos. Solicita que desde la alcaldía aclaren quiénes deben estar en el PMU.

Interviene Edgar Erazo de la Fiscalía, reporta que capturó a una persona que había sido reportada como desaparecido, eran 4 y SIJIN hace la captura de 1 (uno) de los cuatro reportados como desaparecidos: era recluso de la estación el Lido.

Carlos Alberto Rojas Cruz, Secretario de la Secretaría de Seguridad y Justicia indica que oficializará; por medio del Alcalde, la información de qué entidades deben estar aquí y solicita que el informe de la Procuraduría debe compartir el informe diario que realizan también con el grupo.

Los cascos azules harán presencia en Sameco, Ciudad Jardín y Alfonso López.


Interviene el Secretario de Gestión del Riesgo de Emergencias y Desastres Rodrigo Zamorano: informa de ayudas humanitarias que se entregarán a los indígenas en la parte baja y alta de Siloé, sector de las palmas, los circos, y cultura, refiere que hicieron presencia algunos secretarios; entrega de la seguridad alimentaria siguen; 45 incidentes reportados desde el punto de emergencias y entidades vinculadas al proceso.

Afirma que "todas las capacidades de Riesgos vinculadas a este proceso a través de Bomberos, Defensa Civil Colombiana y la Cruz Roja Colombiana, están activadas".

Y hace una aclaración de que el PMU es un sitio de articulación de encuentros donde se deben compartir la información en relación a las competencias, esto nos permite mejorar las comunicaciones.

VP

Este documento es propiedad de la Administración Central del Municipio de Santiago de Cali. Prohibida su alteración o modificación por cualquier medio, sin previa autorización del Alcalde.

 ALCALDÍA DE SANTIAGO DE CALI GESTIÓN TECNOLÓGICA Y DE LA INFORMACIÓN GESTIÓN DOCUMENTAL	SISTEMAS DE GESTIÓN Y CONTROL INTEGRADOS (SISTEDA, SGC y MECI)		MAGT04.03.14.12.P03.F06
			VERSIÓN 1
	ACTA DE REUNIÓN		FECHA DE ENTRADA EN VIGENCIA 29/sep/2020

Siendo las 09:56 hrs interviene Carolina Oliveros Hernandez de la Secretaría de Convivencia y Seguridad, Gobernación del Valle del Cauca: la movilidad en los municipios del Valle del Cauca continua de la siguiente manera:

Tránsito normal de Cartago hacia Pereira y Alcalá.

Alcalá: Las vías de acceso sin bloqueos.

Andalucía: N/R

Ansermanuevo: Sin bloqueos.

Argelia: N/R

Bolívar: N/R

Buenaventura:

Buga: Persisten los bloqueos en el sector Palo Blanco km 71, concentración en el sector Puente Sena km 67.

Bugalagrande: Continúan los bloqueos en el sector LA Y O glorieta Bugalagrande.

Calcedonia: Sin bloqueos.

Cali:

Bloqueos

SUR

-CII 13 Cra 100.

-CI 5 Cra 94.

-CI 1 Cra 52.

NORTE

-Pasó Comercio.

-Carrera 1 de calle 63 a 70. □ ORIENTE


-Puente Juanchito.

-Puerto. Resistencia.

-Nuevo latir

-Calipso *no*

Este documento es propiedad de la Administración Central del Municipio de Santiago de Cali. Prohibida su alteración o modificación por cualquier medio, sin previa autorización del Alcalde.

 ALCALDÍA DE SANTIAGO DE CALI GESTIÓN TECNOLÓGICA Y DE LA INFORMACIÓN GESTIÓN DOCUMENTAL	SISTEMAS DE GESTIÓN Y CONTROL INTEGRADOS (SISTEDA, SGC y MECI) ACTA DE REUNIÓN	MAGT04.03.14.12.P03.F06	
		VERSIÓN	1
		FECHA DE ENTRADA EN VIGENCIA	29/sep/2020

-Puente Mil días

-OESTE

-Km 18

-Portada al Mar.

CENTRO

-Loma de la Cruz.

ENTRADAS Y SALIDAS A CALI

-Paso del Comercio.

-Las Américas.

-Jamundí.

-Candelaria.

-Paso intermitente al Aeropuerto por vía Cencar.

Calima: Sin bloqueos.

Candelaria:

-Bloqueo Sector Cementerio y sector Juanchito, vía pradera.

-Bloqueo intermitente vía Bolo-Alaska.

Cartago: Sin bloqueos.

Dagua:

-Bloqueos en el sector la Delfina, Puente Limones, Puente Vibora y Túnel No.2, con apertura de vía por acuerdo con la comunidad)

-Bloqueado el sector Túnel 1 km 51. □ Bloqueo en el sector Palmar km 10.

El Águila: N/R

El Cairo: N/R


El Cerrito:

-Persisten los bloqueos en el sector Cincuentenario km 40.

-Bloqueo intermitente vía Rozo- Entrada a la Torre, sector La Tinaja.

-Bloqueo intermitente vía Rozo- Tres Esquinas. *ms*

Este documento es propiedad de la Administración Central del Municipio de Santiago de Cali. Prohibida su alteración o modificación por cualquier medio, sin previa autorización del Alcalde.

 ALCALDÍA DE SANTIAGO DE CALI GESTIÓN TECNOLÓGICA Y DE LA INFORMACIÓN GESTIÓN DOCUMENTAL	SISTEMAS DE GESTIÓN Y CONTROL INTEGRADOS (SISTEDA, SGC y MECI) ACTA DE REUNIÓN	MAGT04.03.14.12.P03.F06	
		VERSIÓN	1
		FECHA DE ENTRADA EN VIGENCIA	29/sep/2020

El Dovio: Las vías de acceso sin bloqueos.

Florida: Persisten bloqueos.

Ginebra: Persisten los bloqueos en el sector La Bandola km 4+ 500.

Guacarí: bloqueado el sector Puente Nubia (el faro) km 53.

Jamundí: Bloqueo con paso intermitente en el sector de Terranova.

La Cumbre:

La Unión: Bloqueado el sector La Glorieta Unión km 88+600.

La Victoria: Las vías de acceso sin bloqueos.

Obando: Las vías de acceso sin bloqueos.

Palmira:

-Bloqueo en el sector Amaime km 27.

-Bloqueo en vía Palmira-Cali sector Llanogrande.

-Bloqueo en Montecarlo – Alameda, vía a la Pampa.

-Bloqueo intermitente vía Coronado – Roza, se habilita paso vehicular cada hora.

-Bloqueo parcial sin personas al corregimiento de Boyacá.

Pradera: Continúa el bloqueo de las entradas al municipio.

Restrepo: Sin bloqueos.

Riofrio: Sin bloqueos. **Roldanillo:** Bloqueos del sector Santa Rita km 76.

San Pedro: Se mantienen los bloqueos en el sector Las Agüitas km 82.

Sevilla: las vías de acceso sin bloqueos.

Toro: las vías de acceso sin bloqueos.

Trujillo: Sin novedades.

Tuluá: Bloqueos en el sector Puente Mariposas km 89 y en el sector frente al terminal transversal 12 km 95 + 800.

Ulloa: las vías de acceso sin bloqueos.

Versalles: las vías de acceso sin bloqueos.


Vijes: Sin novedades.

Yotoco:

-Bloqueo en el sector 7 curvas.

-Bloqueo en la Glorieta de Mulaló *mv*

Este documento es propiedad de la Administración Central del Municipio de Santiago de Cali. Prohibida su alteración o modificación por cualquier medio, sin previa autorización del Alcalde.

 ALCALDÍA DE SANTIAGO DE CALI GESTIÓN TECNOLÓGICA Y DE LA INFORMACIÓN GESTIÓN DOCUMENTAL	SISTEMAS DE GESTIÓN Y CONTROL INTEGRADOS (SISTEDA, SGC y MECI) ACTA DE REUNIÓN	MAGT04.03.14.12.P03.F06	
		VERSIÓN	1
		FECHA DE ENTRADA EN VIGENCIA	29/sep/2020

Yumbo: Bloqueos en el sector Guadalupe, Las Américas, Estancia y Ecopetrol.

Zarzal: Bloqueo en el sector Cgto. La Paila km 22

Siendo las 10:28 hrs el Ejército BR-3 informa la siguiente novedad: hecho en la ciudad de Cali-Valle.

QUE: Acción contra los transeúntes CAVASA

QUIÉN: Personal de manifestantes.

CUÁNDO: 22 mayo-2021 10:00 horas.

DÓNDE: bloqueo de CAVASA- Candelaria- Valle.

RESUMEN DE LOS HECHOS: Por información de la red de participación, “los manifestantes que bloquean el sector de CAVASA-Candelaria- Valle, al parecer estarían agrediendo a transeúntes de forma verbal y física, incluso a los transeúntes del sector, han sido bajados de sus vehículos, realizando requisas y les han botado las llaves del vehículo”.

Siendo las 10:30 hrs Julio Carvajal de Metrocali informa que le llegó un audio donde informan posible alteración de orden público en la estación Miocable “Lleras Camargo”, Policía Metropolitana hace presencia en el sitio para verificación.

Siendo las 11:00 hrs la Agente de Tránsito Lory Luz Rivas de la Secretaría de Movilidad, presenta el INFORME No. 3

BLOQUEOS MUNICIPALES

NORTE


Carrera 1 CI 70

Avenida 3N CI 55, reportan 6 venezolanos llevando a cabo cobro ilegal a manera de peaje

ORIENTE

Paso del comercio *ms*

Este documento es propiedad de la Administración Central del Municipio de Santiago de Cali. Prohibida su alteración o modificación por cualquier medio, sin previa autorización del Alcalde.

 ALCALDÍA DE SANTIAGO DE CALI GESTIÓN TECNOLÓGICA Y DE LA INFORMACIÓN GESTIÓN DOCUMENTAL	SISTEMAS DE GESTIÓN Y CONTROL INTEGRADOS (SISTEDA, SGC y MECI)		MAGT04.03.14.12.P03.F06
			VERSIÓN 1
	ACTA DE REUNIÓN		FECHA DE ENTRADA EN VIGENCIA 29/sep/2020

Puente de Juanchito (intermitente)

Puerto Rellena

Calipso

Nuevo latir

Puente de los mil días

SUR

Silóé Cl1 Carrera 52

CL 5 carrera 94

OESTE

Kilómetro 18 bloqueado por 2 volquetas

CENTRO

Sin novedad

NOVEDADES DEL SERVICIO


*Los manifestantes bloquearon la calle 13 Carrera 100 alrededor de 10 minutos por lo cual elevaron una petición a la Defensoría del Pueblo para que se retiraran las autoridades del sitio, y así poder armar una mesa de diálogo para tratar de llegar a algún acuerdo.

*Los compañeros 208 y 666 se dirigían a atender un evento de tránsito con lesionados en la Avenida 4 calle 70 (parque del amor) y de repente aparecieron unas personas agrediendo con piedras la camioneta en la que se movilizaban, "no hubo lesiones personales para los agentes, gracias a Dios".

*En la carrera 1 x calle 52 también ocurrió algo similar, pero salieron ilesos.


no

Este documento es propiedad de la Administración Central del Municipio de Santiago de Cali. Prohibida su alteración o modificación por cualquier medio, sin previa autorización del Alcalde.


 ALCALDÍA DE SANTIAGO DE CALI GESTIÓN TECNOLÓGICA Y DE LA INFORMACIÓN GESTIÓN DOCUMENTAL	SISTEMAS DE GESTIÓN Y CONTROL INTEGRADOS (SISTEDA, SGC y MECI) ACTA DE REUNIÓN		MAGT04.03.14.12.P03.F06
			VERSIÓN 1
			FECHA DE ENTRADA EN VIGENCIA 29/sep/2020

Siendo las 11:24 hrs interviene el Sargento Gianni Lozada del Cuerpo de Bomberos Voluntarios de Cali y reporta que la estación de Puerto Rellena (denominada Puerto Resistencia X4 fue amenazada con vandalizarla, quemarla, tumbar la antena de comunicaciones y cámaras por (50 sujetos aproximadamente), los manifestantes de la Primera línea impidieron que sucediera. Se informa en el PMU, solicitando el acompañamiento de los diferentes organismos (Defensoría del Pueblo, Procuraduría, Personería, Secretaria de Paz y cultura ciudadana y Policía).


Siendo las 11:26 hrs Paola Libreros de la Defensoría del Pueblo, hace requerimiento a la Secretaría de Salud Pública Distrital respecto de la verificación de una información referente a unos posibles heridos (en el marco del paro nacional) ingresados al hospital Carlos Carmona, se realiza la verificación con el CRUE municipal, el cual informa que no hay ingresos de pacientes.

Siendo las 12:34 hrs My Alejandro Cely de la Policía Metropolitana de Cali, indica que sigue la situación en Calipso, se presentan disparos, la situación es tensionante, pregunta al PMU si hay personal de los entes del Ministerio Público en terreno. Se está pendiente de enviar refuerzo de la policía. 

-100 con 13 donde se ha instalado un servicio de la policía, han llegado aproximadamente 200 personas encapuchadas y están agrediendo a la Policía y recomiendan a todos los organismos asistentes del PMU estar atentos.

Siendo las 12:36 Paola Libreros de la Defensoría del Pueblo, informa que se despliega una comisión de la Defensoría del Pueblo para Mariano Ramos para atender la situación referida a unas personas retenidas, informa que en principio no dejaron ingresar a dicha comisión, ya que se han presentado varias personas como derechos humanos, pero que en este momento ya lograron ingresar. 

Este documento es propiedad de la Administración Central del Municipio de Santiago de Cali. Prohibida su alteración o modificación por cualquier medio, sin previa autorización del Alcalde.

 ALCALDÍA DE SANTIAGO DE CALI GESTIÓN TECNOLÓGICA Y DE LA INFORMACIÓN GESTIÓN DOCUMENTAL	SISTEMAS DE GESTIÓN Y CONTROL INTEGRADOS (SISTEDA, SGC y MECI)		MAGT04.03.14.12.P03.F06
			VERSIÓN 1
	ACTA DE REUNIÓN		FECHA DE ENTRADA EN VIGENCIA 29/sep/2020

Siendo las 13:00 hrs reporta Raúl Carvajal de Metrocali, que la Policía hace un seguimiento a la situación mencionada anteriormente en el Miocable estación "Lleras Camargo" sin novedad hasta el momento.

Siendo las 13:15 hrs interviene Miyerlandi Torres, Secretaria de Salud Pública, reporta el 97 % de ocupación en UCI con 568 pacientes Covid, ayer eran 545 personas. La vacunación continúa con mayores de 60 años de edad sin barreras, es necesario fortalecer y llegar a los barrios a vacunar.

Se visitó el puente de Comercio atendiendo la red de salud comunitaria con nuevo contacto juvenil en el sitio para responder ante solicitud de ambulancia.

Siendo las 13:24 hrs My Alejandro Cely de la Policía Metropolitana de Cali, informa que hay unos encapuchados en los techos intentando ingresar al Éxito-Calipso, nuevamente se solicita la presencia del personal del Ministerio Público, DDHH, Gestores de Paz de la alcaldía y todos los entes que apoyen en la situación.


Siendo las 13:35 My Alejandro Cely de la Policía Metropolitana de Cali, informa que lo que se está haciendo es contener la situación con agentes químicos para dispersar a las personas del lugar.

Siendo las 13:44 My Alejandro Cely de la Policía Metropolitana de Cali, informa que lo que se está haciendo es intervención con gases para dispersar a las personas del lugar.

Siendo las 13:46 hrs Paola Parra de la Personería Distrital de Santiago de Cali, informa que no les permitieron el ingreso de DDHH, ya que hay tres (3) barricadas.

Siendo las 14:12 hrs Cristian Valens de la Secretaría de Salud Pública Distrital, reporte del CRUE Municipal y Departamental: informan que en el Puente de los Mil días fue agredida una ambulancia de la empresa Emermédica.


Este documento es propiedad de la Administración Central del Municipio de Santiago de Cali. Prohibida su alteración o modificación por cualquier medio, sin previa autorización del Alcalde.

 ALCALDÍA DE SANTIAGO DE CALI GESTIÓN TECNOLÓGICA Y DE LA INFORMACIÓN GESTIÓN DOCUMENTAL	SISTEMAS DE GESTIÓN Y CONTROL INTEGRADOS (SISTEDA, SGC y MECI) ACTA DE REUNIÓN	MAGT04.03.14.12.P03.F06	
		VERSIÓN	1
		FECHA DE ENTRADA EN VIGENCIA	29/sep/2020

Siendo las 14:21 hrs My Alejandro Cely de la Policía Metropolitana de Cali, informa que la situación en Calipso sigue igual, continúan los disparos en la zona.

Siendo las 14:44 hrs la Policía Metropolitana informa que ya se logró el ingreso de personal de la Secretaría de Paz y Cultura Ciudadana y representación de la iglesia católica de la zona para adelantar la mediación con los manifestantes de Calipso.

Interviene Paola Parra de Personería Distrital, informa que fueron rodeados en calipso y que no permitieron su ingreso, y que se retiran del sitio por falta de garantías en este lugar.


Siendo las 14:51 hrs My Alejandro Cely de la Policía Metropolitana de Cali, informa que se hizo una captura de una persona por porte ilegal de arma y está pendiente el sitio al cual será trasladado. 

Siendo las 14:56 hrs My Alejandro Cely de la Policía Metropolitana de Cali, y la Agente de Movilidad Yuleida González informan que se presentan de nuevo bloqueos en:

- Dapa
- Calle 13 con Carrera 100
- Avenida Circunvalar con Carrera 39
- Portada al Mar Intermitente
- La Luna
- Loma de la Dignidad (Cruz)
- Calle 5 con Carrera 94

Siendo las 15:11 hrs My Alejandro Cely de la Policía Metropolitana de Cali, informa que las personas capturadas son trasladadas a la Estación de Fray Damián, son en total 6 capturados. 

Este documento es propiedad de la Administración Central del Municipio de Santiago de Cali. Prohibida su alteración o modificación por cualquier medio, sin previa autorización del Alcalde.

 ALCALDÍA DE SANTIAGO DE CALI GESTIÓN TECNOLÓGICA Y DE LA INFORMACIÓN GESTIÓN DOCUMENTAL	SISTEMAS DE GESTIÓN Y CONTROL INTEGRADOS (SISTEDA, SGC y MECI)		MAGT04.03.14.12.P03.F06
			VERSIÓN 1
	ACTA DE REUNIÓN		FECHA DE ENTRADA EN VIGENCIA 29/sep/2020

Siendo las 15:28 My Alejandro Cely de la Policía Metropolitana de Cali, informa que continúan los disparos, con menor intensidad, en la zona de Calipso.

Siendo las 15:35 hrs Paola Parra de la Personería Distrital de Santiago de Cali, solicita a la Secretaría de Salud Pública Municipal confirmar información de dos jóvenes que fueron atropellados en la Loma de la Cruz, que fueron remitidos presuntamente al Hospital Cañaveralero los mismo a que a Movilidad.

Siendo las 15:45 hrs My Alejandro Cely de la Policía Metropolitana de Cali, notifica que, de acuerdo al señor Coronel Édgar Vega Comandante Operativo de la Policía Metropolitana, la situación en Calipso tiende a crudecerse en la zona de Calipso.

interviene Paola Parra de la Personería Distrital de Santiago de Cali, solicita a la Secretaria de Paz y Cultura Ciudadana permanezca en la zona ya que son los únicos que se encuentran al interior.

Interviene My Alejandro Cely de la Policía Metropolitana de Cali, enfatiza en la importancia de contar con todos los entes de control y operativos; pide tener sus dispositivos operativos en alerta.


Siendo las 15:59 hrs Yira Bolaños de la Secretaría de Paz y Cultura Ciudadana, solicita presencia de Personería y Defensoría del Pueblo para acompañar el proceso con los Gestores de Paz en el sector conocido como Puerto madera, al mismo tiempo informa que se van a reunir manifestantes con comerciantes en la zona de la Luna.

Se hace claridad con respecto a la zona, el único veto es en el Éxito de Calipso para la Procuraduría, Personería, y Defensoría del Pueblo.

Interviene Paola Libreros de la Defensoría del Pueblo, quien solicita la información de las personas capturadas en Calipso, y que el comandante de la estación de Fray Damián le

Este documento es propiedad de la Administración Central del Municipio de Santiago de Cali. Prohibida su alteración o modificación por cualquier medio, sin previa autorización del Alcalde.

NA

 ALCALDÍA DE SANTIAGO DE CALI GESTIÓN TECNOLÓGICA Y DE LA INFORMACIÓN GESTIÓN DOCUMENTAL	SISTEMAS DE GESTIÓN Y CONTROL INTEGRADOS (SISTEDA, SGC y MECI) ACTA DE REUNIÓN	MAGT04.03.14.12.P03.F06	
		VERSIÓN	1
		FECHA DE ENTRADA EN VIGENCIA	29/sep/2020

informa que no tiene los datos de los capturados, informa que el teniente Fausto Cruz de Derechos Humanos de la Policía Metropolitana le indica que apenas ingrese a la estación le estará suministrando los nombres.

Interviene Paola Parra de la Personería informa también que se realiza la verificación en la estación de policía de Fray Damián y solamente encuentran cinco capturados encontrando la falta del capturado herido, pide que por favor clarifiquen dicha situación.

My Alejandro Cely de la Policía Metropolitana de Cali, informa que efectivamente son cinco (5) los capturados, uno de ellos es el lesionado, se anexan los nombres de las personas capturadas.


- JEISON ANDRES CAICEDO
- JHON ARLEY ROSERO
- KEVIN DAVID CERON
- JEISON ANDRES OSPINA
- YOIMER ALEJANDRO DIAZ LAVERDE

Siendo las 16:17 hrs My Alejandro Cely de la Policía Metropolitana de Cali, informa que se encuentran reagrupando en el puente peatonal de la estación de Calipso a unos jóvenes en bicicletas.

Siendo las 16:38 Paola Libreros de la Defensoría del Pueblo, informa que sale desde Univalle, Sede Meléndez, una comisión de verificación compuesta por personal de la Alcaldía, Personería y Defensoría del Pueblo hacia el sector de Calipso para hacer observación del entorno con respecto a la comunidad.

Siendo las 16:47 hrs el Director de Planeación, Roy Alejandro Barreras Cortes presenta un Informe de Afectación del Espacio Público folios (9), Informe de Afectación al Amoblamiento


 Este documento es propiedad de la Administración Central del Municipio de Santiago de Cali. Prohibida su alteración o modificación por cualquier medio, sin previa autorización del Alcalde.

 ALCALDÍA DE SANTIAGO DE CALI GESTIÓN TECNOLÓGICA Y DE LA INFORMACIÓN GESTIÓN DOCUMENTAL	SISTEMAS DE GESTIÓN Y CONTROL INTEGRADOS (SISTEDA, SGC y MECI)		MAGT04.03.14.12.P03.F06	
			VERSIÓN	1
	ACTA DE REUNIÓN		FECHA DE ENTRADA EN VIGENCIA	29/sep/2020

Urbano folios (4), Informe de Impacto en el Sector de la Construcción folios (7), Informe del Plan Integral de Residuos Sólidos folios (43) total 63 folios, en dos paquetes encarpetados.

Siendo las 17:01 hrs se hace la anotación de una solicitud por parte de la funcionaria Vanessa gallego de la Secretaria de Paz y Cultura Ciudadana de un posible riesgo de incendio de las instalaciones del Éxito de Calipso, ya que se observa el traslado de material combustible, se corre el riesgo de incendio estructural. El mayor Olaya comandante del operativo en la zona pide a la comisión, conformada por la Personería, Defensoría del pueblo y Procuraduría, que por favor sean garantes para manejar la situación; los miembros de la comisión son solo de observación.


Siendo las 17:24 hrs el Bombero Einer Gutiérrez de Bomberos Cali, informa que adelantó la coordinación con el Mayor Olaya de la Policía Metropolitana de Cali para que hicieran uso de la red contra incendios del almacén en caso de ser necesario ante el riesgo de incendio, de igual manera se está atento a cualquier situación.

Siendo las 17:30 hrs Julio Carvajal de Metrocali informa que en la zona de Lleras Camargo se presenta enfrentamiento entre bandas o pandillas de la zona, al momento el MIO Cable no opera, se informa a Policía Metropolitana de la situación.

Siendo las 17:39 hrs la Procuraduría General de la Nación, informa del desplazamiento de un funcionario: José Luis Martínez de la Procuraduría, en acompañamiento con la OEA, quienes se dirigen hacia la zona de Calipso.

Siendo las 18:24 hrs se rinde informe a la Mesa Estratégica de la Policía Nacional por parte del Mayor Cely de la Policía Metropolitana, al momento se presentan 15 actividades, 4 concentraciones, 11 bloqueos, siguen los disparos en Calipso, compañía de personal de la alcaldía y derechos humanos. *no*

Este documento es propiedad de la Administración Central del Municipio de Santiago de Cali. Prohibida su alteración o modificación por cualquier medio, sin previa autorización del Alcalde.

 ALCALDÍA DE SANTIAGO DE CALI GESTIÓN TECNOLÓGICA Y DE LA INFORMACIÓN GESTIÓN DOCUMENTAL	SISTEMAS DE GESTIÓN Y CONTROL INTEGRADOS (SISTEDA, SGC y MECI) ACTA DE REUNIÓN	MAGT04.03.14.12.P03.F06	
		VERSIÓN	1
		FECHA DE ENTRADA EN VIGENCIA	29/sep/2020

Siendo las 18:49 informa My Alejandro Cely de la Policía Metropolitana que continúan los disparos en la zona de Puerto Madera.

Siendo las 19:10 hrs informa My Alejandro Cely de la Policía Metropolitana de Cali reporta de una explosión en la Carrera 29A con Calle 36.

Siendo las 20:00 hrs se realiza cambio de turno en el PMU, ingresa Gabriel Cuero y sale Jaime Alonso Puerta.

Siendo las 20:30 hrs informa My Alejandro Cely de la Policía Metropolitana de Cali, que la comisión de paz del Congreso y el representante a la Cámara John Jairo Hoyos que se encontraban en Puerto madera, se retiran del sitio por falta de garantías.

Siendo las 20:35 hrs Jorge Calderón de la Secretaría de Paz y Cultura Ciudadana, informa que en sector de Calipso hay 3 personas heridas de las cuales una es de gravedad con impacto de arma de fuego en el pecho, es trasladado al hospital Carlos Holmes Trujillo, los otros dos heridos están siendo atendidos detrás de la biblioteca de Calipso.

Siendo las 21:00 hrs teniente Daiana Rotavista de la Policía Metropolitana de Cali, da a conocer el boletín de actividades, bloqueos y concentraciones

CONCENTRACIONES

CALI

Calipso (70) personas aproximadamente

Loma la Dignidad (100) personas aproximadamente


JAMUNDÍ

Terranova (30) personas aproximadamente

Tecnoquímicas (250) personas aproximadamente

me

Este documento es propiedad de la Administración Central del Municipio de Santiago de Cali. Prohibida su alteración o modificación por cualquier medio, sin previa autorización del Alcalde.

 ALCALDÍA DE SANTIAGO DE CALI GESTIÓN TECNOLÓGICA Y DE LA INFORMACIÓN GESTIÓN DOCUMENTAL	SISTEMAS DE GESTIÓN Y CONTROL INTEGRADOS (SISTEDA, SGC y MECI) ACTA DE REUNIÓN		MAGT04.03.14.12.P03.F06
			VERSIÓN 1
			FECHA DE ENTRADA EN VIGENCIA 29/sep/2020

BLOQUEOS

CALI

Paso del comercio (130) personas aproximadamente
 Puerto Rellena (30) personas aproximadamente
 Simón Bolívar con 39 (20) personas aproximadamente
 Meléndez (20) personas aproximadamente
 Ciudad Jardín (50) personas aproximadamente
 Calipso (30) personas aproximadamente
 Puente de los mil Días (15) personas aproximadamente

YUMBO


Las Américas (40) personas aproximadamente.
 Ecopetrol (70) personas aproximadamente.
 Guadalupe (30) personas aproximadamente.
 La Estancia (50) personas aproximadamente

CANDELARIA

Cavasa (25) personas aproximadamente
 Poblado Campestre (20) personas aproximadamente

Siendo las 21:15 hrs Paola Libreros de la Defensoría del Pueblo, deja constancia de que se ha hecho presente durante esta jornada como en todos los días que han transcurrido las jornadas de protesta, a partir del 28 de mayo de 2021, en diferentes sectores de la ciudad y en los municipios como Yumbo, Buga, Cartago, acompañando a la población en garantías de protección de derechos humanos, de igual modo establece la claridad de que como Ministerio Público propende por garantizar los derechos humanos de los diferentes actores presentes en las jornadas de protesta, sin distinción alguno, sean manifestantes o fuerza pública, sin que ello signifique que se estén protegiendo o

Este documento es propiedad de la Administración Central del Municipio de Santiago de Cali. Prohibida su alteración o modificación por cualquier medio, sin previa autorización del Alcalde.

 ALCALDÍA DE SANTIAGO DE CALI GESTIÓN TECNOLÓGICA Y DE LA INFORMACIÓN GESTIÓN DOCUMENTAL	SISTEMAS DE GESTIÓN Y CONTROL INTEGRADOS (SISTEDA, SGC y MECI)		MAGT04.03.14.12.P03.F06
	ACTA DE REUNIÓN		VERSIÓN 1
			FECHA DE ENTRADA EN VIGENCIA 29/sep/2020


validando las acciones que van en contra de la seguridad de la ciudadanía, de la dignidad humana y en especial del derecho a la vida. *“Dejamos plasmado de igual modo que durante toda la jornada nuestros diferentes grupos de trabajo han estado trabajando recibiendo quejas de los ciudadanos frente a sus vulneraciones como mediadores en los enfrentamientos entre comunidad y fuerza pública, así mismo dejamos expresa constancia de que con nuestro equipo de defensores públicos dispuestos para Cali y el resto del Departamento (41 municipios que nos competen), se ha garantizado el derecho de defensa y el debido proceso de quienes lo requieran con ocasión a las jornadas de protesta, así mismo hemos estado atentos a prestar el servicio en todos los corredores humanitarios requeridos, a activar los mecanismos de búsqueda urgente de las personas reportadas como desaparecidas, a brindar información a las familias respecto de personas heridas o capturadas con ocasión al paro”.*

Siendo las 22:29 Paola Libreros de la Defensoría del Pueblo, deja constancia de que en compañía de otros miembros de la comisión de Derechos Humanos ha inspeccionado, con el Defensor del Pueblo- Regional del Valle a la cabeza, el almacén Éxito del barrio Calipso, ante la preocupación expresada por habitantes y manifestantes del sector. Se inspeccionaron cada uno de los puntos evidenciándose que las situaciones señaladas alrededor de posibles desapariciones no obedecen a la realidad.

Siendo las 22:36 hrs el coronel Vega comparte un video grabado en el sector de Calipso en el que hay personas con uniforme de paramédicos, logos de la misión médica y cascos, al parecer para llegar más cerca donde están los policías y agredirlos, se evidencia que se están preparando para hacer este ataque. *NO*

Siendo las 22:50 hrs SV Rodríguez Beltrán del Ejército -BAPOM, pasa una alerta al PMU sobre un posible atentado con armas automáticas contra unidades policiales al parecer en el sector de Calipso. *na*

Este documento es propiedad de la Administración Central del Municipio de Santiago de Cali. Prohibida su alteración o modificación por cualquier medio, sin previa autorización del Alcalde.

 ALCALDÍA DE SANTIAGO DE CALI GESTIÓN TECNOLÓGICA Y DE LA INFORMACIÓN GESTIÓN DOCUMENTAL	SISTEMAS DE GESTIÓN Y CONTROL INTEGRADOS (SISTEDA, SGC y MECI)		MAGT04.03.14.12.P03.F06
			VERSIÓN 1
	ACTA DE REUNIÓN		FECHA DE ENTRADA EN VIGENCIA 29/sep/2020

Siendo las 23:15 hrs Cristian Zúñiga de la Secretaría de Paz y Convivencia Ciudadana de la Gobernación informa que hay una persona herida de gravedad en el sector de Calipso, tras confirmar con Secretaría de Salud, Jhon Eric Larrahondo de 15 años de edad se encuentra en la clínica Valle del Lili.

Siendo las 24:26 hrs Milton Moreno de la Secretaría de Salud Pública Municipal confirmó que Jhon Eric Larrahondo llega con vida a la Clínica Valle del Lili y posteriormente fallece.

Siendo las 24:40 hrs la teniente Daiana Rotavista de la Policía Metropolitana reporta:

CONCENTRACIONES

CALI

Calipso (30) personas aproximadamente

Loma la Dignidad (70) personas aproximadamente

JAMUNDÍ

Terranova (20) personas aproximadamente

Tecnoquímicas (200) personas aproximadamente

BLOQUEOS

CALI

Paso del comercio (130) personas aproximadamente

Puerto Rellena (100) personas aproximadamente

Simón Bolívar con 39 (80) personas aproximadamente

Meléndez (20) personas aproximadamente


Ciudad Jardín (50) personas aproximadamente

YUMBO

Las Américas (40) personas aproximadamente.

Ecopetrol (70) personas aproximadamente. *wp*

Este documento es propiedad de la Administración Central del Municipio de Santiago de Cali. Prohibida su alteración o modificación por cualquier medio, sin previa autorización del Alcalde.

 ALCALDÍA DE SANTIAGO DE CALI GESTIÓN TECNOLÓGICA Y DE LA INFORMACIÓN GESTIÓN DOCUMENTAL	SISTEMAS DE GESTIÓN Y CONTROL INTEGRADOS (SISTEDA, SGC y MECI) ACTA DE REUNIÓN	MAGT04.03.14.12.P03.F06	
		VERSIÓN	1
		FECHA DE ENTRADA EN VIGENCIA	29/sep/2020

Guadalupe (30) personas aproximadamente.
 La Estancia (50) personas aproximadamente

CANDELARIA

Cavasa (25) personas aproximadamente
 Poblado Campestre (15) personas aproximadamente

Siendo las 04:00 hrs Cristian Zúñiga de la Secretaría de Paz y Convivencia Ciudadana de la Gobernación Reporta una persona herida en la zona de Calipso, Felipe Andrés Meléndez de 29 años, con impacto de arma de fuego con compromiso ocular, remitido a la clínica Imbanaco.

Siendo las 05:00 hrs teniente Daiana Rotavista de la Policía Metropolitana de Cali, da el reporte, comprende 14 actividades en desarrollo, 10 bloqueos, 4 concentraciones en Cali, 6 actividades, 4 bloqueos, 2 concentraciones, Yumbo 4 bloqueos, Jamundí 2 concentraciones, Candelaria 2 concentraciones.

CONCENTRACIONES

CALI

Calipso (30) personas aproximadamente
 Loma la Cruz (20) personas aproximadamente

JAMUNDÍ


Terranova (20) Personas aproximadamente
 Tecnoquímicas (30) personas aproximadamente

BLOQUEOS

CALI

Paso del comercio (80) personas aproximadamente
 Puerto Resistencia (60) personas aproximadamente

Este documento es propiedad de la Administración Central del Municipio de Santiago de Cali. Prohibida su alteración o modificación por cualquier medio, sin previa autorización del Alcalde.

 ALCALDÍA DE SANTIAGO DE CALI GESTIÓN TECNOLÓGICA Y DE LA INFORMACIÓN GESTIÓN DOCUMENTAL	SISTEMAS DE GESTIÓN Y CONTROL INTEGRADOS (SISTEDA, SGC y MECI) ACTA DE REUNIÓN	MAGT04.03.14.12.P03.F06	
		VERSIÓN	1
		FECHA DE ENTRADA EN VIGENCIA	29/sep/2020

Simón Bolívar con 39 (20) personas aproximadamente
 Meléndez (15) personas aproximadamente

YUMBO

Las Américas (40) personas aproximadamente.
 Ecopetrol (70) personas aproximadamente.
 Guadalupe (30) personas aproximadamente.
 La Estancia (50) personas aproximadamente

CANDELARIA

Cavasa (15) personas aproximadamente
 Poblado Campestre (15) personas aproximadamente


Siendo las 05:30 hrs Milton Moreno de la Secretaría de Salud Pública Municipal reporta el consolidado general de pacientes:

Atendidos 14, 8 por heridas causadas por arma de fuego, 1 por herida de arma traumática, 1 por herida arma blanca, 3 por objeto contundente y 1 por arma no especificada, de la zona de Calipso 4 fueron provocadas por arma de fuego y en la madrugada 1 por arma traumática.

Siendo las 05:35 hrs la Andrés Muñoz de la Secretaría de Movilidad reporta que durante la madrugada se presentaron 12 eventos de tránsito con daños materiales, 3 con lesiones personales, un homicidio en vía pública por volcamiento en la calle 73 con carrera 4 donde un motociclista pierde el control del vehículo y cae al caño de aguas negras siendo rescatado por la comunidad 100 metros más adelante. Se practicaron 14 pruebas de alcoholemia de las cuales 11 arrojaron resultado negativo y 3 positivo.

Siendo las 06:00 hrs se cierra acta del día 22 de mayo del 2021 a las 06:00 hrs del día 23 de Mayo de 2021, con las anotaciones anteriormente mencionadas, solicitando a las entidades presentes acercarse a los encargados del acta de PMU, para validar y verificar la información

Este documento es propiedad de la Administración Central del Municipio de Santiago de Cali. Prohibida su alteración o modificación por cualquier medio, sin previa autorización del Alcalde.

 ALCALDÍA DE SANTIAGO DE CALI GESTIÓN TECNOLÓGICA Y DE LA INFORMACIÓN GESTIÓN DOCUMENTAL	SISTEMAS DE GESTIÓN Y CONTROL INTEGRADOS (SISTEDA, SGC y MECI) ACTA DE REUNIÓN	MAGT04.03.14.12.P03.F06	
		VERSIÓN	1
		FECHA DE ENTRADA EN VIGENCIA	29/sep/2020

aportada, dada la gravedad de los casos manifestados en los reportes del Puesto de Mando Unificado. *na*

TAREAS Y COMPROMISOS ESTABLECIDOS EN ESTA REUNIÓN		
QUÉ HACER	RESPONSABLE	FECHA COMPROMISO

Firmas



MY ALEJANDRO CELY
Jefe del PMU
Policía Metropolitana





CARLOS ALBERTO ROJAS CRUZ
Secretario
Secretaría de Seguridad y Justicia




PAOLA PARRA
Directora Operativa Ministerio Público y Derechos Humanos
Personería de Distrital de Cali

Este documento es propiedad de la Administración Central del Municipio de Santiago de Cali. Prohibida su alteración o modificación por cualquier medio, sin previa autorización del Alcalde.

 ALCALDÍA DE SANTIAGO DE CALI GESTIÓN TECNOLÓGICA Y DE LA INFORMACIÓN GESTIÓN DOCUMENTAL	SISTEMAS DE GESTIÓN Y CONTROL INTEGRADOS (SISTEDA, SGC y MECI) ACTA DE REUNIÓN	MAGT04.03.14.12.P03.F06	
		VERSIÓN	1
		FECHA DE ENTRADA EN VIGENCIA	29/sep/2020


WILLIAM MAURICIO VALLEJO CAICEDO
 Secretario
 Secretaría de Movilidad


RODRIGO ZAMORANO SANCLEMENTE
 Secretario
 Secretaría de Gestión del Riesgo de Emergencias y Desastres.

NOTA: Se anexa listado de asistencia compuesto por tres (3) folios.
 Se anexa informe diario de la Secretaría de Salud compuesto por seis (6) folios
 Se anexa informe diario por parte de la Unidad Administrativa Especial de Servicios Públicos UAESP compuesto por siete (7) folios.
 Se anexa informe de Afectación del Espacio Público compuesto por nueve (9) folios.
 Se anexa informe de Afectación al Amoblamiento Urbano compuesto por cuatro (4) folios
 Se anexa informe de Impacto en el Sector de la Construcción compuesto por siete (7) folios
 Se anexa informe del Plan Integral de Residuos Sólidos compuesto por cuarenta y tres (43) folios total 63 folios, en dos paquetes encarpetados.

Elaboró: Diana Barbosa, Jessica Saavedra, Mauricio Flórez-Contratistas SGRED.
 Revisó: Oscar A. Orejuela Osorio – Subsecretario de Conocimiento y Reducción del Riesgo

Este documento es propiedad de la Administración Central del Municipio de Santiago de Cali. Prohibida su alteración o modificación por cualquier medio, sin previa autorización del Alcalde.



SISTEMAS DE GESTIÓN Y CONTROL INTEGRADOS
(SISTEDA, SGC Y MECI)

LISTADO DE ASISTENCIA

MAG104.03.14.12.P03.F07

VERSIÓN

1

FECHA DE ENTRADA
EN VIGENCIA

29sep/2020

ACTA DE REUNIÓN N°

4163. 001.3.2.16.61.

FECHA: 22 Mayo 2021
HORA INICIAL:
HORA FINAL:
LUGAR:

FECHA:

HORA INICIAL:

HORA FINAL:

LUGAR:

FECHA:

HORA INICIAL:

HORA FINAL:

LUGAR:

FECHA:

HORA INICIAL:

HORA FINAL:

LUGAR:

FECHA:

HORA INICIAL:

HORA FINAL:

LUGAR:

FECHA:

HORA INICIAL:

HORA FINAL:

LUGAR:

FECHA:

HORA INICIAL:

HORA FINAL:

LUGAR:

FECHA:

HORA INICIAL:

HORA FINAL:

LUGAR:

FECHA:

HORA INICIAL:

HORA FINAL:

LUGAR:

FECHA:

HORA INICIAL:

HORA FINAL:

LUGAR:

FECHA:

HORA INICIAL:

HORA FINAL:

LUGAR:

FECHA:

HORA INICIAL:

HORA FINAL:

LUGAR:

FECHA:

HORA INICIAL:

HORA FINAL:

LUGAR:

FECHA:

HORA INICIAL:

HORA FINAL:

LUGAR:

FECHA:

HORA INICIAL:

HORA FINAL:

LUGAR:

FECHA:

HORA INICIAL:

HORA FINAL:

LUGAR:

FECHA:

HORA INICIAL:

HORA FINAL:

LUGAR:

FECHA:

HORA INICIAL:

HORA FINAL:

LUGAR:

FECHA:

HORA INICIAL:

HORA FINAL:

LUGAR:

FECHA:

HORA INICIAL:

HORA FINAL:

LUGAR:

FECHA:

HORA INICIAL:

HORA FINAL:

LUGAR:

FECHA:

HORA INICIAL:

HORA FINAL:

LUGAR:

FECHA:

HORA INICIAL:

HORA FINAL:

LUGAR:

FECHA:

HORA INICIAL:

HORA FINAL:

LUGAR:

FECHA:

HORA INICIAL:

HORA FINAL:

LUGAR:

FECHA:

HORA INICIAL:

HORA FINAL:

LUGAR:

FECHA:

HORA INICIAL:

HORA FINAL:

LUGAR:

FECHA:

HORA INICIAL:

HORA FINAL:

LUGAR:

FECHA:

HORA INICIAL:

HORA FINAL:

LUGAR:

FECHA:

HORA INICIAL:

HORA FINAL:

LUGAR:

FECHA:

HORA INICIAL:

HORA FINAL:

LUGAR:

FECHA:

HORA INICIAL:

HORA FINAL:

LUGAR:

FECHA:

HORA INICIAL:

HORA FINAL:

LUGAR:

FECHA:

HORA INICIAL:

HORA FINAL:

LUGAR:

FECHA:

HORA INICIAL:

HORA FINAL:

LUGAR:

FECHA:

HORA INICIAL:

HORA FINAL:

LUGAR:

FECHA:

HORA INICIAL:

HORA FINAL:

LUGAR:

FECHA:

HORA INICIAL:

HORA FINAL:

LUGAR:

FECHA:

HORA INICIAL:

HORA FINAL:

LUGAR:

FECHA:

HORA INICIAL:

HORA FINAL:

LUGAR:

FECHA:

HORA INICIAL:

HORA FINAL:

LUGAR:

FECHA:

HORA INICIAL:

HORA FINAL:

LUGAR:

FECHA:

HORA INICIAL:

HORA FINAL:

LUGAR:

FECHA:

HORA INICIAL:

HORA FINAL:

LUGAR:

FECHA:

HORA INICIAL:

HORA FINAL:

LUGAR:

FECHA:

HORA INICIAL:

HORA FINAL:

LUGAR:

FECHA:

HORA INICIAL:

HORA FINAL:

LUGAR:

FECHA:

HORA INICIAL:

HORA FINAL:

LUGAR:

FECHA:

HORA INICIAL:

HORA FINAL:

LUGAR:

FECHA:

HORA INICIAL:

HORA FINAL:

LUGAR:

FECHA:

HORA INICIAL:

HORA FINAL:

LUGAR:

FECHA:

HORA INICIAL:

HORA FINAL:

LUGAR:

FECHA:

HORA INICIAL:

HORA FINAL:

LUGAR:

FECHA:

HORA INICIAL:

HORA FINAL:

LUGAR:

FECHA:

HORA INICIAL:

HORA FINAL:

LUGAR:

FECHA:

HORA INICIAL:

HORA FINAL:

LUGAR:

FECHA:

HORA INICIAL:

HORA FINAL:

LUGAR:

FECHA:

HORA INICIAL:

HORA FINAL:

LUGAR:

FECHA:

HORA INICIAL:

HORA FINAL:

LUGAR:

FECHA:

HORA INICIAL:

HORA FINAL:

LUGAR:

FECHA:

HORA INICIAL:

HORA FINAL:

LUGAR:

FECHA:

HORA INICIAL:

HORA FINAL:

LUGAR:

</



SISTEMAS DE GESTIÓN Y CONTROL INTEGRADOS
(SISTEDA, SGC Y MECI)

LISTADO DE ASISTENCIA

MAQ104.03.14.12.P03.F07

VERSIÓN

1

FECHA DE ENTRADA
EN VIGENCIA

29sep/2020

ACTA DE REUNIÓN N° 41163.001.3.2.16.67

OBJETIVO: *Instalar Puerto de Mandos Chirreos - Cierpo - Paso Neivon.*

FECHA: 22/09/2021
HORA INICIAL: 08:00Hr.
HORA FINAL: 06:00Hr.
LUGAR: Cierpo - Neivon.

ASISTENTES				
N°	Nombre	Organismo	Teléfono	Correo Electrónico
1	Christian Valens Romero	6665-AD SSPM	312508212	Christian.Valens@cdi.gov.co
2	Gandine Olivero Hernandez	Sec. Comunicac y Seg	310505752	colivero@delatraz.gov.co
3	Jorge Iuz Rivas	Sec. Movilidad	310505744	Jorge@delatraz.gov.co
4	Pablo Romero	4400000	3041154872	pablo@delatraz.gov.co
5	Alfonso Maldonado	Secundario	3161133007	alfonso.maldonado@delatraz.gov.co
6	Daniel Carbo Velaz	COE-Valle	315242014	danielcarbo19@gmail.com
7	Jessica Escobedo E	Sec. Ejecucion dle	3022343138	Jessica.Escobedo@cdi.gov.co
8	Yiza Robledo F	SPCE	314326320	Yiza.Robledo@delatraz.gov.co
9	Colana Lopez	Bombas Car	311300950	ColanaLopez@delatraz.gov.co
10	Edgar Erazo	Fiscalia	310514005	edgarerazo@delatraz.gov.co
11	Yosmin Andrade	Env. Regi	318110401	yosminandrade@gmail.com
12	Diego GDS Cesillo	GDS	310416063	diego@delatraz.gov.co
13	Mario Cervera	DCC	318453103	mario@delatraz.gov.co
14	Jennyfer P. Paez de F.	SCREO	300736497	Jennyfer.PaezdeF@gmail.com
15	Diego Ruiz	ESC. BR-3	310430501	diego@delatraz.gov.co
16	Diego Ruiz	ESC	30509224	diego@delatraz.gov.co
17	Diego Ruiz	ESC	318342171	diego@delatraz.gov.co
18	Diego Ruiz	ESC	312355044	diego@delatraz.gov.co

4163.001.3.2.16.67

Instalar Puerto de Mandos Unificados - CIEPS. - PARO NACIONAL.

FECHA:	22.11/11/202
HORA INICIAL:	0600Hr
HORA FINAL:	0600Hr
LUGAR:	

ASISTENTES					
N°	Nombre	Organismo	Teléfono	Correo Electrónico	Firma
31	Roy A. Dávila	Planeción	3113004821	roy.barrera@celi.gov.co	[Firma]
32	Miguel Ángel S	SENA COPS	326737697	miguel.angel.sanchez@sena.gov.co	[Firma]
33	William Jondano	SES - Sub	3047893261		[Firma]
40	Gabriel Caro Gonzalez	SEED	3005799050	gcaro@semail.com	[Firma]
41	Su. Fed. Sec. B. Fron	RADOM 3	300250514	seguimientos@radom.gov.co	[Firma]
42	Victor Mendez	SPEC	31476314	victorio.mendez@spec.gov.co	[Firma]
43	Ysac Calderon	S-R.C.C	315259132	jorge.calderon@sc.gov.co	[Firma]
44	CRISTIAN ZOBIDA P.	S.C.S.C. Gobierno	315377682	cristian.zobida@gmail.com	[Firma]
45	Adm. de la	S. Judicial	31422469	andrea.2323@sc.gov.co	[Firma]
46	Doliana Rotaura	Donal.	31444888	doliana.rotaura@donal.gov.co	[Firma]
	Libro de Orden	IGF	31552288	libroorden@igf.gov.co	[Firma]
	William Mauricio Velez Amador	Ministerio	3089229930	william.valez@min.gov.co	[Firma]

10

INFORME DE PUESTO DE MANDO UNIFICADO

FECHA	22 de mayo 2021
HORA DE TURNO DE PMU	5:00 pm del 22 hasta las 6:00 am del 23 de mayo de 2021
PERSONA QUE ASISTE	Milton Moreno
PERSONA DE APOYO	María Fernanda Currea A.
NOMBRE DEL EVENTO DE PMU	Paro Nacional

1. INFORME GENERAL DE LO ACONTECIDO EN EL TURNO.

- Durante la jornada se articulan acciones con la Secretaría de Gestión del Riesgo y demás entidades del estado para la prevención de incidentes y mitigación en cuanto al paro nacional, además se mantiene contacto con Procuraduría, Defensoría del Pueblo, Personería para el establecimiento de una ruta humanitaria que permita el ejercicio de las acciones humanitarias de ambulancias y transportes de insumos que ingresen y salgan de la ciudad o ejerzan sus acciones en el marco del municipio.
- Se mantiene comunicación constante con equipo de intervención en salud constituido por la Secretaría de Salud Departamental, Secretaría de Salud Distrital, CRUE Cali, CRUE Departamental, equipo técnico del Grupo de Gestión del Riesgo de la Secretaría de Salud presente en PMU, coordinación y equipo técnico del equipo SEM de la Secretaría de Salud, el defensor del paciente municipal, gerentes de las ESE, para la articulación de acciones en salud y atención y traslado oportuna posibles lesionados producto del paro nacional y sus manifestación sociales.

2. ACCIONES PUNTUALES QUE DESDE SALUD SE REALIZARON

- 05:48 pm: La representante de Procuraduría solicita información de paciente hombre que ingreso al Hospital Carlos Carmona, Jhon Alexis Tascón Calvo documento de identidad 1234189513, con herida por arma de fuego, se pasa información al señor Pablo Lizcano referente en el CRUE Cali, quien responde que el paciente está en proceso de traslado a la fundación valle del Lili, con herida en Miembro inferior izquierdo y fractura de fémur, traslada móvil 76 del pool de ambulancias.
- 05:50 pm: Se recibe del CRUE Cali informe de novedades en salud, entre las novedades las más relevantes es disponibilidad de ambulancias TAB 29 Y 2 TAM, 5 lesionados (1 herida con arma traumática, 3 heridos por arma de fuego, 1 lesionado con objeto contundente).
- 08: 47 pm: Se recibe requerimiento de funcionario de la Secretaría de Paz y Cultura de Cali, sobre lesionados por arma de fuego tipo fusil que salen de la manifestación de calipso al hospital Carlos Holmes Trujillo, se solicita información

a CRUE Cali- Tatiana Bejarano la cual responde que hasta el momento no hay reporte de estas novedades, quedamos atentos a barrido hospitalario. Se hace requerimiento de búsqueda activa a la compañera María Fernanda Currea del equipo SEM.

- 09:05 pm: La funcionaria Tatiana Bejarano referente en CRUE Cali informa que el Hospital Carlos Holmes Trujillo confirma lesionado con arma de fuego quien está en procedimiento, intubación para ser remitido a nivel de alta complejidad, quedamos atentos a evolución.
- 09:15 pm: El CRUE Cali envía reporte de novedades encontrándose que como única novedad que se reporta es la atención de 11 lesionados a raíz del paro (5 arma de fuego, 1 arma traumática, 1 arma blanca, 3 con objeto contundente, 1 con arma no especificada).
- 10:00 pm: El Coronel Vega de la policía informa que manifestantes en la movilización de calipso se están vistiendo con prendas de paramédico (casco, camibuso, pantalón, morral y canguro) para hacerse pasar por misión médica y poder acercarse a los policías en el sitio y poder agredirlos, se envía video a grupo articulación WhatsApp presidido por los coordinadores del CREU Distrital, CRUE Valle, las señoras Secretarías de Salud Distrital y Departamental y miembros de la red de urgencias.
- 12:00 am: La procuraduría solicita información de ciudadano Jhon Erick Larrahondo cc 1094923820, ingresado al hospital Carlos Holmes Trujillo, se pasa información a la funcionaria Tatiana Bejarano para seguimiento.
- 12:05 am: La funcionaria Tatiana Bejarano confirma que el paciente referencia fue trasladado a la Fundación Valle del Lili, por herida con arma de fuego.
- 12:05 am: CRUE Cali envía reporte novedades en salud, encontrándose como única novedad ingreso de tres lesionados por arma de fuego a la lista general de lesionados.
- 03:00 am: Se recibe informe de novedades en salud CRUE Cali encontrándose que para el 23 de mayo se registra 1 lesionado, hombre adulto que ingreso a clínica Colombia lesionado por arma traumática, además disponibilidad de ambulancias en el distrito 29 TAB, 2 TAM, corte del informe 03:00 am.
- 05:00 am: La teniente Diana Rotavista de la policía entrega consolidado de bloqueos y concentraciones en Cali quedando así:

CONCENTRACIONES: Loma de la Cruz, Calipso.

BLOQUEOS: Meléndez, Autopista Simón Bolívar con 39, Puerto Rellena, Paso del Comercio.

NOTA: En general el turno se presentó en relativa calma, algunos bloqueos intermitentes y reunión de ciudadanos en sitios regulares de movilización sin alteración del orden público, único punto con actividad vandálica calipso.

IPS DESABASTECIDAS.

EPS/ IPS	DESABASTECIMIENTO
0	0

DISPONIBILIDAD SERVICIOS DE URGENCIAS

BAJA	108
MEDIA	15
ALTA	33

DISPONIBILIDAD AMBULANCIAS

TAB	29
TAM	2

DISPONIBILIDAD HEMODERIVADOS

A+	A-	B+	B-	O+	O-	AB+	AB-
121	3	68	2	26	3	6	15

3. CONSOLIDADO DE ATENCIONES, TRASLADOS Y AMBULANCIAS QUE SE DISPUSIERON EN EL TURNO.

- Se apoya con la articulación de 0 ambulancias en movilidad por el valle del cauca, se registran CERO de las móviles en tránsito para ingreso y salida de Cali.
- **TOTAL LESIONADOS ASOCIADOS CON EL PARO NACIONAL: 15**
- **CONSOLIDADO GENERAL DE LESIONADOS A RAIZ DEL PARO NACIONAL EL 22 DE MAYO.**

No	HORA REPORTE CRUE Cali	GENERO	EDAD	TIPO DE LESION	IPS REFERENCIA	EVOLUCION	ESTADO
1	06:00 pm	HOMBRE	25	HERIDA POR ARMA TRAUMATICA EN M.I	CLINICA NUESTRA	OBSERVACION	GRAVE
2	06:00 pm	HOMBRE	31	HPAF TRANSFIXIANTE EN ABDOMEN	H. CARLOS HOLMES TRUJILLO	SE TRASLADA COMO URGENCIA VITAL A FVL SEDE LIMONAR.	GRAVE
3	06:00 pm	HOMBRE	23	HERIDA POR ARMA DE FUEGO EN	H. CARLOS CARMONA	SE TRASLADA A FVL PARA VALORACIÓN Y	LEVE

				MIEMBRO INFERIOR IZQ FX DE FÉMUR		MANEJO POR ESPECIALIDAD	
4	06:00 pm	HOMBRE	32	TRAUMA CRÁNEO ENCEFÁLICO POR OBJETO CONTUNDENTE (PIEDRA)	FUNDACIÓN VALLE DEL LILI	TAC, OBSERVACIÓN	LEVE
5	06:00 pm	HOMBRE	18	HERIDA POR ARMA DE FUEGO MIEMBRO EN REGIÓN SACRO	CLINICA NUESTRA	PENDIENTE RESPUESTA POR REFERENCIA DE LA EPS COOSALUD	GRAVE
6	09:15 PM	HOMBRE	31	ARMA DE FUEGO	HOSPITAL SAN JUAN DE DIOS	HOSPITALIZACIÓN	LEVE
7	09:15 PM	MUJER	25	GOLPE / FUERZA CONTUNDENTE	HOSPITAL SAN JUAN DE DIOS	SALIDA	LEVE
8	09:15 PM	HOMBRE	26	HERIDA POR ARMA CORTOPUNZANTE	HOSPITAL SAN JUAN DE DIOS	SALIDA	LEVE
9	09:15 PM	HOMBRE	56	GOLPE / FUERZA CONTUNDENTE	HOSPITAL SAN JUAN DE DIOS	HOSPITALIZACIÓN	LEVE
10	09:15 PM	HOMBRE	17	HERIDA POR ARMA DE FUEGO	HOSPITAL SAN JUAN DE DIOS	HOSPITALIZACIÓN	LEVE
11	09:15 PM	HOMBRE	25	HERIDA DE MIEMBRO SUPERIOR, NIVEL NO ESPECIFICADO	HOSPITAL SAN JUAN DE DIOS	SALIDA	LEVE
12	12:00 am	HOMBRE	20	HERIDAS POR ARMA DE FUEGO EN TORAX Y TORACOABDOMINAL	E.S.E. RED DE SALUD DEL ORIENTE EMPRESA SOCIAL DEL ESTADO HOSPITAL CARLOS HOLMES TRUJILLO	SE TRASLADA A FVL	GRAVE
13	12:00 am	HOMBRE	29	HERIDA POR ARMA DE FUEGO EN CRÁNEO CON COMPROMISO OCULAR POR ESTALLIDO	E.S.E. RED DE SALUD DEL ORIENTE EMPRESA SOCIAL DEL ESTADO HOSPITAL CARLOS HOLMES TRUJILLO	SE TRASLADA A CENTRO MÉDICO IMBANACO	GRAVE
14	12:00 am	HOMBRE	27	HERIDA EN HOMBRO	E.S.E. HOSPITAL CARLOS CARMONA MONTOYA IPS	PENDIENTE	GRAVE
15	03:00 am 23/05/2021	HOMBRE	38	ARMA TRAUMÁTICA	CLINICA COLOMBIA	OBSERVACIÓN - RX	LEVE

- Se presenta el detalle de los reportes del turno entre las 5:00 pm del 22 hasta las 6:00 am del 23 de mayo de 2021.

INFORME GENERAL ACCIONES EN PUESTO DE MANDO UNIFICADO POR PARO NACIONAL																				
FUENTE		PMU			CELECA		CRUE CALI			CRUE										
ACCIONES EN SALUD	NÚMERO DE CARROS CISTERNAS DE OXÍGENO INGRESADOS A LA CIUDAD, GESTIÓN SALUD	ACTIVACIÓN Y SEGUIMIENTO DE RUTAS HOSPITALARIA-HUMANITARIAS (Medicamentos y abastecimiento)	NÚMERO TRASLADOS O INGRESOS DE AMBULANCIAS A LA CIUDAD, GESTIONADOS	NÚMERO DE AMBULANCIAS DISPONIBLES	NÚMERO DE EVENTOS A LA MISIÓN MÉDICA (IPB)	NÚMERO DE AFECTACIONES A LA MISIÓN MÉDICA (AMBULANCIAS)	PUESTOS DE SALUD CERRADOS POR VANDALISMO	IPS CON SERVICIOS DE URGENCIAS CERRADOS POR VANDALISMO	IPS DESABASTECIDAS	UNIDADES HEMOCENTROS					DESABASTECIMIENTO HEMOCENTROS	AMBULANCIAS SIN GASOLINA				
FECHA				TAB	TAM					A+	A-	B+	B-	C+	C-	AB+	AB-			
22 de mayo corte de 06:00 pm a 12:00 am	0	0	0	29	2	0	1	0	0	0	121	3	68	2	26	3	6	15	0	0
23 de mayo corte de 12:00 am a 6:00 am	0	0	0			0	0	0	0									0	0	
CONSOLIDADO TOTAL	0	0	0	29	2	0	1	0	0	0	121	3	68	2	26	3	6	15	0	0

- Se presenta consolidado general con corte del 28 de abril al 22 de mayo de 2021.

INFORME GENERAL ACCIONES EN PUESTO DE MANDO UNIFICADO POR PARO NACIONAL															
FUENTE		PMU		CELECA		CRUE CALI		CRUE CALI		CRUE CALI		CRUE CALI		CRUE CALI	
ACCIONES EN SALUD	NÚMERO DE CARROS CISTERNAS DE OXÍGENO INGRESADOS A LA CIUDAD, GESTIÓN SALUD	ACTIVACIÓN Y SEGUIMIENTO DE RUTAS HOSPITALARIAS (Medicamentos y abastecimiento)	NÚMERO TRASLADOS O INGRESOS DE AMBULANCIAS A LA CIUDAD, GESTIONADOS	NÚMERO DE AMBULANCIAS DISPONIBLES	NÚMERO DE EVENTOS A LA MISIÓN MÉDICA (IPB)	NÚMERO DE AFECTACIONES A LA MISIÓN MÉDICA (AMBULANCIAS)	PUESTOS DE SALUD CERRADOS POR VANDALISMO	IPS CON SERVICIOS DE URGENCIAS CERRADOS POR VANDALISMO	IPS DESABASTECIDAS	UNIDADES HEMOCENTROS	DESABASTECIMIENTO HEMOCENTROS	AMBULANCIAS SIN GASOLINA			
FECHA				TAB	TAM					A+	A-	B+	B-	C+	C-
28 de abril	2	1	2	10			0	0	0						
29 de abril	1	1	28	26	3		0	0	0						
30 de abril	1	1	42	39	3		0	0	0						
1 de mayo	0	1	12	12	3		0	0	0						
2 de mayo	2	1	39	16	3		0	0	0						
3 de mayo	0	1	5	16	3		0	0	0						
4 de mayo	2	8	4	18	3		0	0	0						
5 de mayo	0	2	10	71	6		0	0	0	117	16	60	6	181	26
6 de mayo	2	5	8	52	6		0	1	0	117	16	60	6	181	26
7 de mayo	0	0	7	51	5		0	0	0	76	12	60	5	157	13
8 de mayo	0	0	21	51	5	1	0	0	0	86	15	48	7	184	26
9 de mayo	0	0	21	22	2	28	0	0	0	108	17	41	6	140	29
10 de mayo	0	0	5	28	2		0	0	0	108	17	41	6	146	29
11 de mayo	1	0	0	24	2		0	0	5	120	20	58	8	180	27
12 de mayo	0	1	2	26	3		0	0	1	138	22	58	8	201	27
13 de mayo	0	0	0	26	3		0	0	8	138	22	58	8	201	27
14 de mayo	0	4	4	30	3		0	0	2	138	22	58	8	201	27
15 de mayo	0	0	0	24	2		0	0	2	79	16	28	3	105	12
16 de mayo	0	0	1	12	1		0	0	8	79	16	28	3	105	12
17 de mayo	0	0	6	20	2		0	0	0	459	18	78	10	213	26
18 de mayo	0	0	6	25	3		0	0	0	79	16	28	3	105	12
19 de mayo	0	1	3	35	3		0	0	0	178	10	66	10	247	24
20 de mayo	0	0	4	27	3	0	0	0	0	81	6	27	5	51	5
21 de mayo	0	0	1	22	3	0	0	0	2	68	7	18	3	56	8
22 de mayo	0	0	2	29	2	0	1	0	0	121	3	68	2	26	3
CONSOLIDADO TOTAL	11	27	234	713	76	1	29	0	1	2382	272	876	107	2854	356


4. INFRACCIONES A LA MISIÓN MÉDICA PRESENTADAS:

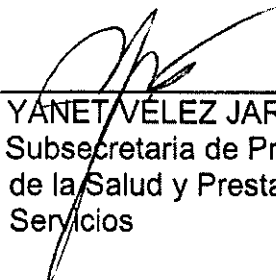
- Se reporta UNA (1) AGRESIÓN a la misión médica el día 22 de mayo, para el tiempo transcurrido del 23 de mayo NO SE REPORTA AGRESIÓN a la misión médica, para un total de 58 agresiones durante toda la jornada de paro nacional que inicio el 28 de abril de 2021.


5. OTRAS NOVEDADES PRESENTADAS: Desde el PMU, no se presentó ninguna novedad.

6. PARTICIPANTES DEL PMU: Durante el PMU de manera presencial estuvieron las siguientes entidades, Secretaría de Gestión del Riesgo, Movilidad, Secretaría de Seguridad y Justicia Municipal, Ejercito, Ponal (asisten todas las fuerzas tácticas), Defensoría del Pueblo, Procuraduría General, Defensa Civil, CRUE Valle, Cruz Roja, Bomberos, Fuerza Aérea, Secretaría de Convivencia y Seguridad Departamental, Secretaría de Bienestar Social, Metro Cali, ONU, Fiscalía.

FIRMA:


MILTON MORENO
Técnico


YANET VELEZ JARAMILLO
Subsecretaria de Protección
de la Salud y Prestación de
Servicios


MYERLANDI TORRES AGREDO
Secretaria de Despacho
Secretaría de Salud de Santiago de Cali

Articulación operativa en PMU: Milton Moreno -contratista
Elaboró y consolidó: María Fernanda Currea A.-contratista.

INFORME DE PUESTO DE MANDO UNIFICADO

FECHA	22 de mayo 2021
HORA DE TURNO DE PMU	6:00am-05:00pm
PERSONA QUE ASISTE	Christian Valens Romero
PERSONA DE APOYO	Luz Adily Medina Vivas
NOMBRE DEL EVENTO DE PMU	Marchas de Paro Nacional

1. INFORME GENERAL DE LO ACONTECIDO EN EL TURNO.

- 6:00am Se realizó cambio de turno entre funcionarios de Secretaría de Salud de Pública Santiago de Cali, se retira de PMU el señor Jhonatan Flórez Franco e ingresa Christian Valens Romero.
- 6:00am: Asiste de apoyo en CRUE Cali el contratista Pablo Lizcano del Grupo de Articulación del Sistema de Emergencias Médicas.
- 9:30am: Se inicia reunión de PMU, tocándose como tema importante que sobre las 10:00a.m. habrá reunión privada entre el señor alcalde, la gobernadora, el ministro de justicia y los delegados de los 29 puntos de concentración para una mesa de trabajo y negociación.
- 10:00am: Se comparte informe de movilidad del Valle del Cauca. Cali: Bloqueos
SUR: CI 13 Cra 100, CI 5 Cra 94 y CI 1 Cra 52.
NORTE: Paso Comercio y Carrea 1 de calle 63 a 70.
ORIENTE: Puente Juanchito. Puerto. Rellena. Nuevo latir. Calipso. Puente Mil días
OESTE: Km18. Portada al Mar•
CENTRO: Loma de la Cruz.
ENTRADAS Y SALIDAS A CALI: Paso Comercio. Las Américas. Jamundí. Candelaria. Paso intermitente al Aeropuerto por vía Cencar.
- 11:32am: la señora Jenifer de Secretaría de Gestión del Riesgo, informó a la policía que Sameco habrá un concierto llamado "SamíCombate" a las 14 horas. Su divulgación se da por redes sociales e invita artistas, convocando actividades lúdicas. Esta actividad no tiene permiso de alcaldía, sin embargo se solicitó acompañamiento de las autoridades municipales. (Personería, Defensoría, Paz) para evitar cualquier conflicto.
- 11:33am: Secretaría de Gestión del Riesgo recibió información de Bomberos manifestado que en la estación de Puerto rellena amenazan con ingresar a la estación de bomberos para quemar la instalación y derribar las antenas. Solicitan apoyo de Policía, Defensoría, Procuraduría, Personería, Derechos Humanos.

2. ACCIONES PUNTUALES QUE DESDE SALUD SE REALIZARON

- 6:30am: Se solicitó reporte a CRUE Cali de disponibilidad hospitalaria, remitiéndose informe con corte a las 6:00am con lo siguiente:

1. Disponibilidad de camas: 126.
2. Disponibilidad de ambulancias: 22TAB, 3 TAM
3. Disponibilidad de hemoderivados:

HEMODERIVADOS	A+	A-	B+	B -	O+	O-	AB +	AB -	TOTAL
TOTAL EN LOS CINCO BANCOS DE SANGRE	68	7	18	3	56	8	21	6	187

4. Desabastecimiento de IPS: 20

- 9:34am: Se remite vía whatsapp por CRUE Cali informe con corte a las 9:00am sin variación en la disponibilidad de camas, ambulancias, hemoderivados.
- 11:26am: Se realizó solicitud a Secretaría de Salud Cali por parte de la Dra. Paola Libreros de defensoría del pueblo, sobre verificación de información de posibles heridos en el marco del paro ingresados en el hospital Carlos Carmona. Se articuló con CRUE Cali quien informó que no han ingresado pacientes a esta institución.
- 12:12pm: Se comparte por CRUE Cali informe con disponibilidad de recursos:

Se continúa con 156 camas disponibles.

Se modifica la disponibilidad de ambulancias: 29TAB, 2 TAM.

Disponibilidad de hemoderivados

HEMODERIVADOS	A+	A-	B+	B -	O+	O-	AB +	AB -	TOTAL
TOTAL EN LOS TRES BANCOS DE SANGRE	121	3	68	2	26	3	6	15	244

- 03:49pm: Delegada de personería reporta que les informaron sobre 2 pacientes de género femenino que fueron atropellados en el sector de la loma de la cruz y que fueron conducidos al hospital Cañaverelejo, se brinda esta información a CRUE municipal el cual verifica en la IPS e informa que en esa institución no han llegado pacientes con esas características.

3. CONSOLIDADO DE ATENCIONES, TRASLADOS Y AMBULANCIAS QUE SE DISPUSIERON EN EL TURNO.

- 6:30am: En reporte de CRUE Cali, se informa que en lo corrido del día 22 de mayo, se encuentra 1 persona lesionada producto de evento relacionado al paro nacional.
- 7:25am: Se gestiona ingreso de ambulancia a la ciudad con CRUE Departamental.

Ambulancia o vehículo sanitario: M&B. Color: azul/verde

Placas: OCL926. MOVIL: 5

Tripulación: Conductor WILLIAN NORIEGA CEL: 3168337750

Tripulante: EDGAR CASTRO 3163751118

Medico: NO

IPS Remisor: IPS Hospital La Buena Esperanza Yumbo

IPS Receptor: CLINICA VERSALLES

PROTOCOLO: NO

URGENCIA VITAL: NO

- 9:34am: Se remite vía whatsapp por CRUE Cali informe con corte a las 9:00am, en este se incrementa 1 atención más para el día 22 de mayo, llegando a un total de 2 lesionados.

En el total de lesionados entre el 28 de abril al 22 de mayo es de 570. 62 mujeres, 508 hombres.

- 9:47am: Se gestiona traslado de ambulancia proveniente del hospital Tomás Uribe de Tuluá con destino a Cali clínica DESA. Ambulancia con placas ONL184, conductor Luis Cuellar, celular: 313 6227814. Se informa a CRUE Departamental que el ingreso por sea por el sector de Menga ó Sameco.
- 12:10pm: Se remite vía whatsapp por CRUE Cali informe con corte a las 9:00am, en este para el día 22 de mayo, se llega a un total de 3 lesionados.

En el total de lesionados entre el 28 de abril al 22 de mayo es de 571. 62 mujeres, 509 hombres.

4:35: Se remite informe de CRUE Cali, con la novedad en el cambio de reporte de lesionados. En total de lesionados entre el 28 de abril al 22 de mayo es de 573. 63 mujeres, 510 hombres.

- Se presenta el detalle de los reportes del turno entre las 6:00am y las 05:00pm del 22 de mayo de 2021.

INFORME GENERAL ACCIONES EN PUESTO DE MANDO UNIFICADO POR PARO NACIONAL																					
ELEMENTO		PBIU			CRUE CALI		CRUE VALLE		CRUE CALI		CRUE CALI		CRUE CALI		CRUE CALI		CRUE CALI		CRUE CALI		
ACCIONES EN SALUD	NÚMERO DE CARRROS CISTERNAS DE OXIGENO INGRESADOS A LA CIUDAD GESTION SALUD	ACTIVACIÓN Y SEGUIMIENTO DE RUTAS HOSPITALARIAS (Medicamentos, alimentos, pañales, O2)	NÚMERO TRASLADOS O INGRESOS DE AMBULANCIAS A LA CIUDAD GESTIONADOS	NÚMERO DE AMBULANCIAS DISPONIBLES	NÚMERO DE EVENTOS A LA MISIÓN MÉDICA (IPS)	NÚMERO DE AFECTACIONES A LA MISIÓN MÉDICA (AMBULANCIAS)	PUESTOS DE SALUD CERRADOS POR VANDALISMO	IPS CON SERVICIOS DE URGENCIAS CERRADOS POR VANDALISMO	IPS DESABASTECIDAS	UNIDADES HEMOCENTROS	DESABASTECIMIENTO HEMOCENTROS	AMBULANCIAS SIN GASOLINA									
FECHA				TAB	TAM																
22 de mayo corte 6:00am a 12:00m	0	0	2	22	3	0	1	0	0	0	68	7	16	3	58	8	21	6	0	0	
22 de mayo corte de 12:00m a 5:00pm	0	0	0	29	2	0	1	0	0	0	121	3	68	2	28	3	6	15	0	0	
CONSOLIDADO TOTAL	0	0	2	51	5	0	1	0	0	0	189	10	86	5	82	11	27	21	0	0	

Se presenta consolidado general con corte del 28 de abril al 22 de mayo de 2021.

INFORME GENERAL ACCIONES EN PUESTO DE MANDO UNIFICADO POR PARO NACIONAL																			
PBIU		CRUE CALI		CRUE VALLE		CRUE CALI		CRUE CALI		CRUE CALI		CRUE CALI		CRUE CALI		CRUE CALI		CRUE CALI	
ACCIONES EN SALUD	NÚMERO DE CARRROS CISTERNAS DE OXIGENO INGRESADOS A LA CIUDAD GESTION SALUD	ACTIVACIÓN Y SEGUIMIENTO DE RUTAS HOSPITALARIAS (Medicamentos, Y alimentos)	NÚMERO TRASLADOS O INGRESOS DE AMBULANCIAS A LA CIUDAD GESTIONADOS	NÚMERO DE AMBULANCIAS DISPONIBLES	NÚMERO DE EVENTOS A LA MISIÓN MÉDICA (IPS)	NÚMERO DE AFECTACIONES A LA MISIÓN MÉDICA (AMBULANCIAS)	PUESTOS DE SALUD CERRADOS POR VANDALISMO	IPS CON SERVICIOS DE URGENCIAS CERRADOS POR VANDALISMO	IPS DESABASTECIDAS	UNIDADES HEMOCENTROS	DESABASTECIMIENTO HEMOCENTROS	AMBULANCIAS SIN GASOLINA							
FECHA				TAB	TAM					A+	A-	B+	B-	O+	O-	AB	AB		
28 de abril	2	1	2	10			0	0	0										0
29 de abril	1	1	20	26	3		0	0	0										0
30 de abril	1	1	42	39	3		0	0	0										0
1 de mayo	0	1	12	12	3		0	0	0										0
2 de mayo	2	1	39	16	3		0	0	0										0
3 de mayo	0	1	5	16	3		0	0	0										0
4 de mayo	2	8	4	18	3		0	0	0										0
5 de mayo	0	2	10	71	8		0	0	0	117	18	80	8	161	29	47	4		48
6 de mayo	2	5	8	52	5		0	1	0	117	16	80	8	181	25	47	4	0	
7 de mayo	0	0	7	51	5		0	0	0	78	12	80	5	157	13	44	5	0	68
8 de mayo	0	0	21	51	5	1	0	0	0	96	15	48	7	184	29	47	5	0	0
9 de mayo	0	0	21	22	2		0	0	0	108	17	41	6	140	29	47	5	0	68
10 de mayo	0	0	5	28	2		0	0	0	108	17	41	6	140	29	47	5	0	0
11 de mayo	1	0	0	24	2		0	0	5	120	20	58	8	160	27	33	3	0	0
12 de mayo	0	1	2	26	3		0	0	1	138	22	56	8	201	27	42	4	0	0
13 de mayo	0	0	0	26	3		0	0	0	136	22	56	8	201	27	42	4	0	0
14 de mayo	0	4	4	30	3		0	0	2	138	22	56	8	201	27	42	4	0	0
15 de mayo	0	0	0	24	2		0	0	2	79	16	28	3	105	12	24	3	0	0
16 de mayo	0	0	1	13	1		0	0	0	79	16	28	3	105	12	24	3	0	0
17 de mayo	0	0	6	20	3		0	0	0	459	19	78	10	213	26	18	6	0	0
18 de mayo	0	0	6	25	3		0	0	0	79	16	28	3	105	12	24	3	0	0
19 de mayo	0	1	3	35	3		0	0	0	178	10	65	10	247	24	41	8	0	0
20 de mayo	0	0	4	27	3	0	0	0	0	81	8	27	5	51	5	22	4	0	0
21 de mayo	0	0	1	22	3	0	0	0	2	68	7	16	3	56	8	21	8	0	0
22 de mayo	0	0	2	29	2	0	1	0	0	121	3	66	2	26	3	6	15	0	0
CONSOLIDADO TOTAL	11	27	234	713	76	1	29	0	1	2302	272	876	107	2684	366	616	89	0	185

4. INFRACCIONES A LA MISIÓN MÉDICA PRESENTADAS:

- 11:58am: Se recibe del CRUE Departamental, reporte de las infracciones a la Misión Médica con corte al 19 de mayo, continuándose con 28 infracciones a ambulancias y 1 a IPS.

- 02:12pm: CRUE Departamental informa que sobre las 10:00am en el puente de los mil días fue agredida una ambulancia de la empresa Emermedica. Placas JQW655 móvil A92 La información se reporta a CRUE Cali.



- 4:04pm: Se actualiza el reporte de infracciones a misión médica por parte del CRUE Departamental relacionando el incidente de la ambulancia de Emermedica. En total se cuenta con 29 ambulancias con infracción y 1 IPS.

5. OTRAS NOVEDADES PRESENTADAS: Desde el PMU, no se presentó ninguna novedad.

6. PARTICIPANTES DEL PMU: Durante el PMU de manera presencial estuvieron las siguientes entidades: Secretaría de Salud Cali, Secretaría de Gestión del Riesgo Cali, Personería, Defensoría Del Pueblo, Procuraduría, Fiscalía, Movilidad, Metrocali, Secretaria de Paz y Cultura, Ejército, Migración Colombia, Gobernación, Bomberos, Defensa Civil, Cruz Roja, Secretaria de Seguridad y Justicia, Sanidad, Policía, ONU.

FIRMA:

Christian Valens Romero
CHRISTIAN VALENS ROMERO
Técnico

Yanet Velez Jaramillo
YANET VELEZ JARAMILLO
Subsecretaria de Protección
de la Salud y Prestación de
Servicios

Miyerlandi Torres Agredo
MIYERLANDI TORRES AGREDO
Secretaria de Despacho
Secretaría de Salud de Santiago de Cali

Articulación operativa en PMU: Christian Valens Romero -contratista
Elaboró y consolidó: Luz Adily Medina Vivas-contratista.

INFORME N° 21 – MAYO 24 DE 2021
ATENCIÓN LIMPIEZA Y RECOLECCIÓN DE RESIDUOS SÓLIDOS
EMERGENCIA SANITARIA Y AMBIENTAL

El 24 de mayo de 2021 las Empresas de aseo que prestan el servicio en el Distrito de Santiago de Cali recogieron aproximadamente **2.366 toneladas** entre residuos ordinarios, voluminosos inservibles, construcción y demolición dispuesto sobre las vías y espacios públicos producto de las manifestaciones y bloqueos del Paro Nacional iniciado desde el miércoles 28 de abril de 2021.

Para atender la limpieza y recolección de los residuos sólidos domiciliarios y los dispuestos sobre las vías y espacios públicos de las comunas 1, 2, 3, 4, 5, 8, 9, 10, 15, 17, 18, 20 y el Corregimiento e Montebello, las empresas dispusieron un equipo de aproximadamente **700 operarios** entre conductores, barredores, ayudantes, supervisores y coordinadores para el cual utilizaron aproximadamente **90 vehículos** entre recolectores, amplirollos y volquetas; operación que dio inicio a las 6:00 a.m.

Desde el 28 de abril hasta el 24 de mayo de 2021 se ha recogido un aproximado de **40.658** Toneladas de residuos sólidos, dispuestos en el Relleno Sanitario Colombo EL Guabal.

De acuerdo con las situaciones que se presentan por motivo del Paro Nacional la Alcaldía de Santiago de Cali ha promulgado entre otros el siguiente decreto:

Decreto No. 4112.010.20. 0239 de 2021 del siete (7) de mayo de 2021, "POR EL CUAL SE DECLARA LA EMERGENCIA SANITARIA Y AMBIENTAL EN EL DISTRITO ESPECIAL, DEPORTIVO, CULTURAL, TURÍSTICO, EMPRESARIAL Y DE SERVICIOS EN EL MARCO DE LA ALTERACIÓN DEL ORDEN PÚBLICO, Y SE DICTAN OTRAS DISPOSICIONES", del cual se pueden señalar los siguientes artículos: (...)

Por consiguiente, se le solicito a la Empresa de Servicio Público de Aseo de Cali Emsirva E.S.P. en Liquidación bajo sus cuatro (4) operadores el Plan de Contingencia y Emergencia, el cual fue entregado y puesto en operación desde el 15 de mayo de 2021.

Algunos de los sectores de las Comunas y Corregimientos que tuvieron atención de limpieza y recolección de residuos sólidos mientras las condiciones de movilidad y seguridad lo permitieron:



- Avenida 5 Oeste con Calle 26 Oeste
- Avenida 8B Oeste desde la Calle 30B Oeste hasta la Calle 31 Oeste
- Calle 4 Oeste con Carrera 89
- Calle 4 Oeste con Carrera 91

- Calle 20 con Carrera 7
- Calle 39 con Carrera 9
- Calle 40 con Carrera 11
- Calle 51 desde la Carrera 42 hasta la Carrera 46
- Calle 71 con Carrera 27
- Calle 112 con Carrera 28
- Calle 115 con Carrera 26
- Carrera 8 con Calle 59
- Carrera 7B con Calle 73
- Carrera 23 con calle 72
- Carrera 28D con Calle 112
- Carrera 68 con Calle 16
- Carrera 118 a la Carrera 122 desde la Calle 14 hasta la Calle 18
- Carrera 118 y Carrera 121 con Calle 20
- Carrera 122 desde la Calle 20 hasta la Calle 24
- Corregimiento Montebello – Avenida 46 Oeste con Calle 9C
- Corregimiento Montebello – Avenida 46 Oeste con Calle 10

Algunas de las intervenciones realizadas manifestadas en registros fotográficos son:







Recolección y transporte de residuos domiciliarios – Avenida 5 Oeste con Calle 26 Oeste – Comuna 1

La Empresa de aseo CIUDAD LIMPIA S.A E.S.P. realizo las actividades asociadas al componente de recolección y transporte de residuos domiciliarios.




Recolección y transporte de residuos domiciliarios – Avenida 8B Oeste desde la Calle 30B Oeste hasta la Calle 31 Oeste – Comuna 1

La Empresa de aseo CIUDAD LIMPIA S.A E.S.P. realizo las actividades asociadas al componente de recolección y transporte de residuos domiciliarios.



Recolección y transporte de residuos domiciliarios, barrido de vías y limpieza de áreas públicas – Calle 20 con Carrera 7 – Comuna 3

La Empresa de aseo CIUDAD LIMPIA S.A E.S.P. realizo las actividades asociadas a los componentes de recolección y transporte de residuos domiciliarios, barrido de vías y limpieza de áreas públicas.




Recolección y transporte de residuos domiciliarios – Carrera 7B con Calle 73 – Comuna 7

La Empresa de aseo PROMOCALI S.A E.S.P. realizo las actividades asociadas al componente de recolección y transporte de residuos domiciliarios.



Barrido de vías y limpieza de áreas públicas – Calle 39 con Carrera 9 – Comuna 8
 - Empresa de aseo PROMOCALI S.A E.S.P. realizo las actividades asociadas al componente de barrido de vías y limpieza de áreas públicas.




Barrido de vías y limpieza de áreas públicas – Calle 40 con Carrera 11– Comuna 8

La Empresa de aseo PROMOCALI S.A E.S.P. realizo las actividades asociadas al componente de barrido de vías y limpieza de áreas públicas.





Barrido de vías y limpieza de áreas públicas – Carrera 8 con Calle 59 – Comuna 8

La Empresa de aseo PROMOCALI S.A E.S.P. realizo las actividades asociadas al componente de barrido de vías y limpieza de áreas públicas.



Recolección y trasporte de residuos domiciliarios – Calle 71 con Carrera 27 – Comuna 13

La Empresa de aseo VEOLIA S.A E.S.P. realizo las actividades asociadas al componente de recolección y trasporte de residuos domiciliarios.




Recolección y transporte de residuos domiciliarios – Carrera 23 con calle 72 – Comuna 13

La Empresa de aseo VEOLIA S.A E.S.P. realizo las actividades asociadas al componente de recolección y transporte de residuos domiciliarios.




Barrido de vías y limpieza de áreas públicas – Calle 112 con Carrera 28 – Comuna 14

La Empresa de aseo VEOLIA S.A E.S.P. realizo las actividades asociadas al componente de barrido de vías y limpieza de áreas públicas.






Recolección y transporte de residuos domiciliarios – Calle 115 con Carrera 26– Comuna 14

La Empresa de aseo VEOLIA S.A E.S.P. realizo las actividades asociadas al componente de recolección y transporte de residuos domiciliarios.





Recolección y transporte de residuos sólidos – Carrera 28D con Calle 112 – Comuna 14 - La Unidad Administrativa Especial de Servicios Públicos - UAESP realizo las actividades asociadas al componente de recolección y transporte de residuos sólidos.





Recolección y transporte de residuos domiciliarios – Calle 51 desde la Carrera 42 hasta la Carrera 46 – Comuna 15

La Empresa de aseo VEOLIA S.A E.S.P. realizo las actividades asociadas al componente de recolección y transporte de residuos domiciliarios.



Recolección y transporte de residuos domiciliarios – Carrera 68 con Calle 16 – Comuna 17 - Empresa de aseo PROMOVALLE S.A E.S.P. realizo las actividades asociadas al componente de recolección y transporte de residuos domiciliarios.



Recolección y transporte de residuos domiciliarios – Calle 4 Oeste con Carrera 89 – Comuna 18

La Empresa de aseo PROMOVALLE S.A E.S.P. realizo las actividades asociadas al
componente de recolección y transporte de residuos domiciliarios.



Recolección y transporte de residuos domiciliarios – Calle 4 Oeste con Carrera 91 – Comuna 18

La Empresa de aseo PROMOVALLE S.A E.S.P. realizo las actividades asociadas al
componente de recolección y transporte de residuos domiciliarios.



Barrido de vías y limpieza de áreas públicas – Carrera 118 a la Carrera 122 desde la Calle 14 hasta la Calle 18 – Comuna 22

La Empresa de aseo **PROMOVALLE S.A E.S.P.** realizo las actividades asociadas al componente de barrido de vías y limpieza de áreas públicas.



Recolección y transporte de residuos domiciliarios – Carrera 118 y Carrera 121 con Calle 20 – Comuna 22

La Empresa de aseo **LIMPIEZA Y SERVICIOS LYS S.A E.S.P.** realizo las actividades asociadas al componente de recolección y transporte de residuos domiciliarios.





Recolección y transporte de residuos domiciliarios – Carrera 122 desde la Calle 20 hasta la Calle 24 – Comuna 22

La Empresa de aseo PROMOVALLE S.A E.S.P. realizo las actividades asociadas al componente de recolección y transporte de residuos domiciliarios.




Recolección y transporte de residuos domiciliarios – Corregimiento Montebello – Avenida 46 Oeste con Calle 9C

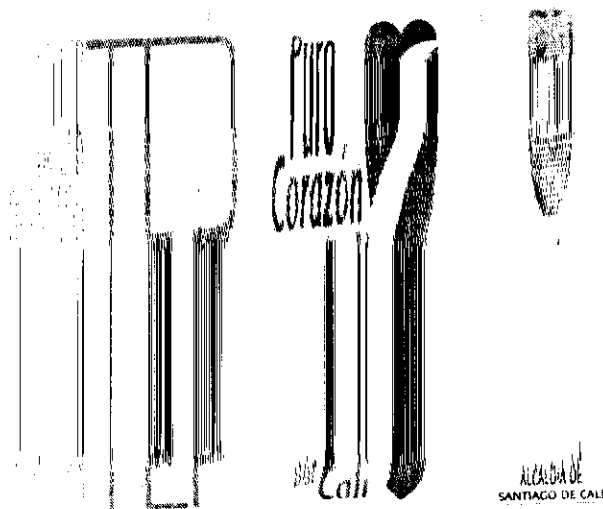
La Empresa de aseo CIUDAD LIMPIA S.A E.S.P. realizo las actividades asociadas al componente de recolección y transporte de residuos domiciliarios.



Recolección y transporte de residuos domiciliarios – Corregimiento Montebello – Avenida 46 Oeste con Calle 10

La Empresa de aseo CIUDAD LIMPIA S.A E.S.P. realizo las actividades asociadas al componente de recolección y transporte de residuos domiciliarios.





Santiago de Cali, mayo 21 de 2021

INFORME AFECTACIONES ESPACIO PÚBLICO EN CALI

Fecha recorrido

Mayo 20 de 2021

Objetivo actividad

Recopilar y analizar información, que permita caracterizar el espacio público a intervenir, para proyectar las reparaciones de los equipamientos afectados por las coyunturas de la Pandemia y el Paro Nacional.

Equipo técnico

Abg. Christ Arcila

Arq. Elizabeth Gómez

Arq. Héctor Cruz

Arq. Nick Sánchez Giraldo

Psic. Leonor Méndez

DESCRIPCIÓN GENERAL DE ZONAS AFECTADAS POR COMUNAS

A continuación, se presenta imagen del plano de las Comunas 02, 03, 04, 05, 06, 07, 08 y 09, que corresponden al sector Norte y Nor-Oriente de la ciudad de Santiago de Cali. En este plano se clasificaron por color, y en una categoría de 1 a 5 las zonas de menor a mayor afectación, siendo el rojo la zona con mayor afectación por daños ocurridos durante las protestas. La zona más afectada son las comunas N°: 08, 09 y 03 en su orden, que corresponden al corredor vial de la Carrera 15, desde la Calle 70 hasta la estación San Bosco.

La anterior zona sufrió daños graves sobre la mayoría de las estaciones del sistema de transporte masivo MIO, a pesar de esto, pudimos evidenciar que, tanto las señaléticas como los semáforos, se encontraban en buen estado y funcionamiento normal; así como la infraestructura de los separadores viales adoquinados y las fachadas de los locales comerciales del sector.



Las otras comunas presentaron daños puntuales, pero no generalizados, que corresponden a: Señalética de paraderos del MIO, pintura con grafitis, postes de alumbrado público tendidos sobre la vía vehicular.

En el sector de Paso del Comercio de la Comuna 06, se presentaron daños en la estación terminal del MIO, que comprometen su funcionamiento administrativo, algunos postes derrumbados en el cruce vial de la Cra. 1 con Calle 70 que obstruyen la movilidad vehicular y el CAI de la policía que fue repintado por los vecinos, quienes mediante actividades comunales se apropiaron y cambiaron el uso de este espacio.

El Sector de la Base, Comuna 07, no presentó afectaciones graves sobre el espacio público del Corredor Verde, no hubo daños en el equipamiento, ni en los juegos biosaludables; tampoco hubo daños en las estructuras espaciales tipo pérgolas.

En el corredor vial de la Carrera 1, a la altura de la estación Chiminangos Calle 62 y la estación Manzanares hasta la Calle 34, se presentaron daños muy graves en la estación: Chiminangos; como también en las estaciones: Popular y Manzanares; y daños parciales en las estaciones Flora Industrial y Salomia.

Sobre el corredor vial de la Carrera 1, entre calle 70 y calle 34, se observó que la mayoría del mobiliario correspondiente a vallas publicitarias (Mupis) fueron destruidos, quedando únicamente las bases en concreto.

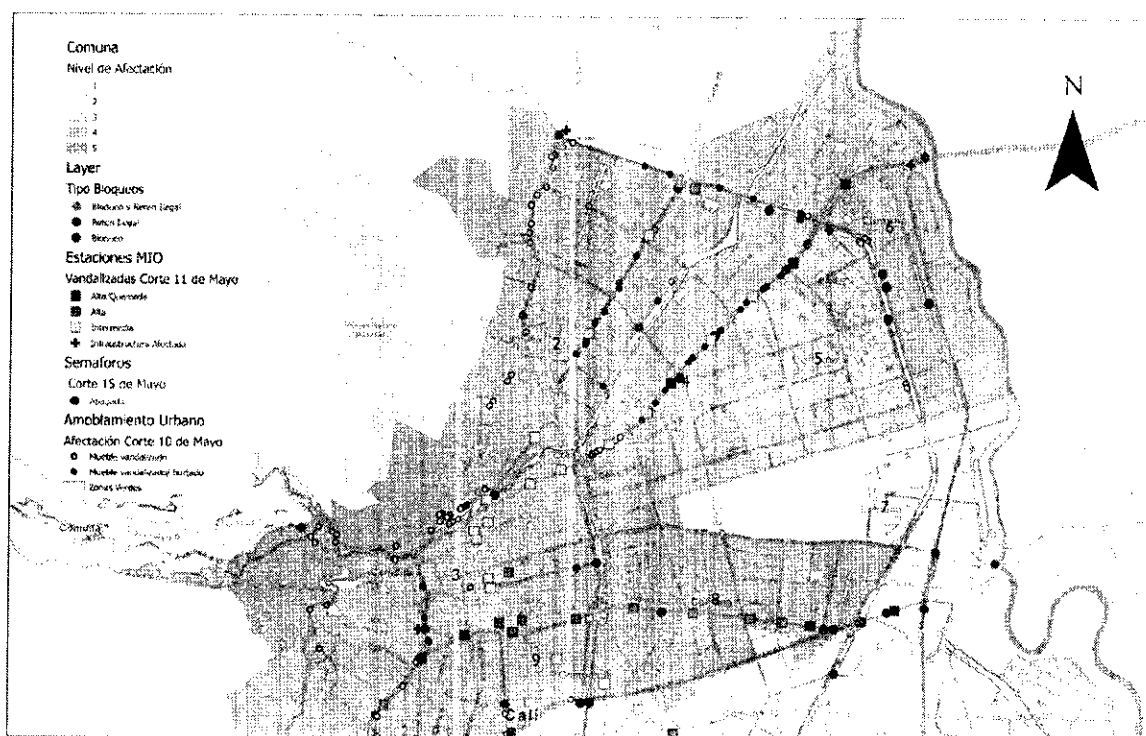


Imagen 1. Plano en afectaciones Espacio Público por Comunas en Cali

OBSERVACIONES ESPECÍFICAS POR COMUNAS Y ESPACIOS

Al realizar el recorrido en esta zona, se pudo verificar físicamente los daños ocasionados posteriores a las protestas.

COMUNA 02

1. Estación MIO Las Américas, Av. 3N con Calle 23BN

Se encuentra en buen estado, están en funcionamiento actualmente.

2. Estación MIO Prados del Norte, Av. 3N con Calle 38N

Se encuentra en buen estado, están en funcionamiento actualmente.

3. Estación MIO Vipasa, Av. 3N con Calle 44N

Se encuentra en buen estado, solo presenta grafiti en una pared lateral.

4. Estación MIO Álamos, Av. 3N con Calle 52N

Se encuentra en buen estado, presenta grafiti en vidrios y en pared lateral.

5. Terminal MIO Menga, Av. 3N con Calle 70N

Se pudo observar que presenta múltiples grafitis en los muros de la fachada principal del acceso ubicado sobre la Calle 70 y el muro de cerramiento externo.



Imagen 2. Terminal MIO Menga - Acceso Principal



Imagen 3. Terminal MIO Menga - Costado Norte

6. Sector SAMECO, Av. 3 Norte entre Calle 70 Norte a Calle 73 Norte

Se pudo observar que, en las calzadas del puente (Av. 3 Norte con Calle 70), la movilidad vial está funcionando bien, con tráfico fluido hacia y desde Yumbo. En la parte inferior del retorno vehicular del puente se presenta un poste caído sobre la Calle 70 en la calzada occidente - oriente, y unas barricadas tipo maletín vehicular plástico, que restringen un poco el flujo vehicular sobre la calle 70.

Se sugiere considerar la opción de habilitar el uso de la glorieta vehicular para los flujos y cruces de la calle 70 con Av. 3 Norte, que está ubicada por debajo del

puente, con el fin de que fluya fácilmente el tráfico vehicular, y no llevar el cruce en "U" de los vehículos hasta los retornos de los semáforos cercanos.



Imagen 4. Calle 70 con Av. 3 Norte - Rotonda Sameco




Imagen 5. Av. 3 Norte con Calle 73 - Entrada Cali por Sameco

7. Sector Tránsito Cali, Calle 70 norte entre Av. 3 norte a Cra. 3C

Se encuentra señal de tránsito derribada a la altura de la Av. 3B y poste de alumbrado a la altura de la calle 70 con Av. 3A, la cual genera obstaculización total de la vía.



Imagen 6. Calle 70 Norte con Cra. 3C

8. Sector Parque del Amor, Calle 70 norte entre Cra. 4 y Av. 6ta Norte

Se encuentra el paradero del MIO sobre la Calle 70, con el mobiliario para vallas publicitarias dañado y sin vidrios. También otros tres (3) paraderos del MIO ubicados en la Calle 70 sentido Oriente - Occidente se encuentran dañado el mobiliario de publicidad con los vidrios partidos.




Imagen 7. Calle 70 con Cra. 4B Norte




Imagen 8. Calle 70 con Cra 6 Norte

9. Sector Menga y Centro Empresa, Av. 6ta Norte entre Calle 70 y Calle 52 Norte

Se encuentra el paradero del MIO sobre la Av. 6ta Norte, a la altura de Centro Empresa, con el mobiliario de publicidad dañado y los vidrios partidos, también el hablador de la ruta del MIO se encuentra dañado.

El paradero del MIO a la altura de la entidad DELIMA se encuentra con los vidrios partidos en el mobiliario de publicidad y el hablador de la ruta del MIO dañado.

Nota: El CAI de la policía de ACOPIO (Yumbo), se encuentra en buen estado.




Imagen 9. Av. 6ta Norte con Calle 67 Norte
Hacia el Sur



Imagen 10. Av. 6ta Norte con Calle 64 N
Hacia el Norte

10. Parque de la Flora, Calle 47 Norte con Av. 4B

Se observó que no presenta daños en el espacio público del parque, como tampoco en sus equipamientos, la comunidad adelanta labores de mantenimiento de zonas verdes.




Imagen 11. Calle 47 Norte con Av. 5a Norte



Imagen 12. Calle 48 Norte con Av. 4b Norte

11. Estación MIO San Pascual, Carrera 15 con Calle 13

Esta estación del MIO realmente fue bastante afectada en los tres vagones, casi en idénticas condiciones.

Solo queda la estructura, los cerramientos fueron retirados, al igual las puertas de ingresos, ventanas, los cielos rasos, aunque no están desmantelados, también tienen afectación.

La cubierta se ve en buen estado.



Imagen 13. Carrera 15 con Calle 15, hacia el Sur

12. Estación MIO San Bosco, Carrera 15 con Calle 9

Esta estación del MIO realmente fue bastante afectada, pues quedó en pie solamente la estructura base, no cuenta con cerramientos metálicos ni vidrios en ninguno de los dos vagones, también se ve que la entrada y la taquilla fueron incineradas.




Imagen 14. Carrera 15 con Calle 9b - Hacia el Sur



Imagen 15. Carrera 15 con Calle 10 Hacia el Sur

COMUNA 04

La afectación de esta comuna lo clasificamos en nivel 3 y este es el estado en el que encontramos los espacios que la componen.

13. Estación MIO Chimangos, Carrera 1 con Calle 64

Presenta daños totales, vidrios quebrados en los dos vagones, hurto de cableado y cielo falso, gran presencia de grafitis, barricadas frente a la estación hechas con el mismo material que se le retiró y personas viviendo dentro de la misma. Es la estación más afectada de la comuna.



Imagen 16. Carrera 1 con Calle 62 - Acceso Principal

14. Estación MIO Flora Industrial, Carrera 1 con Calle 56

Esta estación presenta una afectación baja comparada con las demás de este sector; aunque algunas puertas no funcionan y presenta grafitis, pero no tiene vidrios rotos.



Imagen 17. Carrera 1 con Calle 55

15. Estación MIO Salomia, Carrera 1 con Calle 47

Encontramos que le hace falta piezas metálicas de los cerramientos, a pesar de eso, pocos vidrios fueron quebrados, sin embargo, las puertas no funcionan, y presenta grafitis en un lateral.




Imagen 18. Carrera 1 con Calle 47 - Acceso Principal

16. Estación MIO Popular, Carrera 1 con Calle 44

Se encuentra con gran porcentaje de los vidrios quebrados de las puertas, además con presencia de grafitis en los costados de la estación.




Imagen 19. Carrera 1 con Calle 43

17. Estación MIO Manzanares, Carrera 1 con Calle 39

Se evidencia gran afectación en general, puertas en vidrio quebradas en su mayoría, faltan piezas metálicas del recubrimiento externo de la estación y grafitis en los costados.




Imagen 20. Carrera 1 con Calle 39 - Acceso Principal

18. Sector 14 de Calima (Paraderos), Calle 70 con Cra. 4 Norte

La mayoría de los paraderos presentan grandes daños, hurto de los techos y los Mupis laterales solo quedan las bases.




Imagen 21. Calle 70 con Cra. 4 Norte – Paraderos MIO

19. Sector Chiminangos, Carrera 1 con Calle 62

Es la zona aledaña a la estación de Chiminangos y presenta varias afectaciones. Los semáforos no están en funcionamiento puesto que, dos de ellos fueron arrancados, lo cual genera fuerte congestión vehicular. Los separadores viales presentan gran daño en los adoquines.




Imagen 22. Calle 62 con Carrera 1
Semáforo



Imagen 23. Carrera 1 con Calle 62
Esquina hacia Oriente



Imagen 24. Carrera 1 con Calle 62 - Separador Vial

20. Separador vial sobre Carrera 1, entre Calle 62 hasta Calle 34
13 Mupis destruidos a lo largo del separador ubicados en la zona blanda, solo quedó en pie las bases, las pantallas y estructuras metálicas fueron hurtadas en su totalidad.




Imagen 25. Carrera 1 con Calle 56

COMUNA 06

21. Terminal MIO Paso del Comercio, Carrera 1 con Calle 71

Tiene gran afectación que se puede apreciar desde de la parte externa de la Edificación, la parte interna no se tuvo acceso:

a. Cerramiento de la Estación: Hecha en Tubería Cuadrada, para el control del acceso desde el exterior, fue deteriorado, desplazando los tubos y generando un espacio de ingreso al sector de la terminal.

b. La edificación: Tiene grandes ventanales, que fueron quebrados, en una gran parte.




Imagen 26. Carrera 1 con Calle 70a
Acceso lado Sur



Imagen 27. Carrera 1 con Calle 70a
Cerramiento metálico

22. Sector Paso del Comercio, Calle 70 con Carrera 1

Este sitio es uno de los puntos de bloqueo que tiene la Ciudad, donde los vehículos y motos no pueden transitar, en ninguno de los dos sentidos, para ello han tumbado postes de iluminación, y han construido barricadas con ramas de árboles y llantas, para obstaculizar las vías. El bloqueo se da debajo del Puente del Comercio.

A pesar de esta situación, el transeúnte puede caminar sin ningún problema, en los dos sentidos.

En el entorno de este espacio han sufrido además de los postes, casetas cercanas del MIO y su Mogador.

Los habitantes del sector también han tomado como propio, espacios de las culatas de edificaciones no habitadas y han realizado grafitis en alusión a las situaciones ocurridas en las manifestaciones.

En los primeros días del Paro el CAI del sector fue destruido parcialmente en el cerramiento, pero la comunidad adelantó actividades de recuperación y apropiación, mediante jornadas de pintura; así mismo lo ha dotado de libros, para darle uso como biblioteca comunitaria.

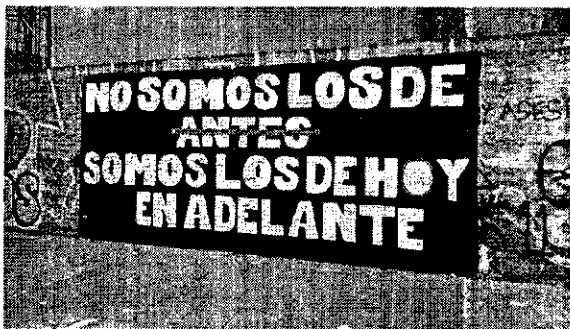


Imagen 28. Carrera 1 con Calle 70
Muros con grafiti



Imagen 29. Calle 70 con Carrera 1
Puente vehicular hacia el Sur



Imagen 30. Calle 70 con Cra. 4 Norte
Hacia el Sur



Imagen 31. Calle 71c Norte con Carrera 3
Hacia el Norte

COMUNA 07

23. Sector Corredor Verde, Carrera 8va entre Calle 34 hasta Calle 62

Es un espacio que, en todo su recorrido, se conserva en buen estado, las zonas duras y ciclorutas están en buenas condiciones, así mismo la zona de monopatínaje, también el mobiliario: las pérgolas y los Biosaludables.

Hay algunos grafitis en el antepecho de concreto cercano al Parque de la Caña y el Mogador del MIO, está averiado en una parte de su lámina y el cableado eléctrico. Cabe resaltar que hay una cercanía con la Base Aérea Militar Marco Fidel Suarez, lo cual podría ser una razón por la que no se han presentado mayores situaciones de daños en el espacio público.




Imagen 32. Carrera 8 con Calle 39 - Parada MIO




Imagen 33. Carrera 8 con Calle 39 - Hacia el Oriente




Imagen 34. Carrera 8 con Calle 39 - Parada MIO

24. Sector Puente de Los Mil Días, Calle 70 con Diagonal 15

Existen en ambos sentidos viales barricadas, las cuales bloquean el paso. Los jóvenes, estaban direccionando el paso vehicular alterno hacia la Carrera 15. Se observó algunos postes de energía dañados. También en algunos muros vecinos, hay presencia de grafitis. Las zonas blandas en general se encuentran en buen estado.




Imagen 35. Carrera 15 con Calle 62
Hacia el Oriente



Imagen 36. Carrera 15 con Autopista Sur

25. Estación MIO El Trébol, Carrera 15 con Calle 58

Se encuentra deteriorada en todo el cerramiento de las láminas metálicas y de vidrio, parte de su cielo raso se ve que fue incinerado con la taquilla. La estructura metálica principal está sin afectación en sus columnas y vigas. Las barandas se encuentran en buen estado y las zonas duras como pisos están sin afectación.




Imagen 37. Carrera 15 con Calle 58 - Acceso Principal

26. Estación MIO Villacolombia, Carrera 15 con Calle 52

En términos generales se encuentra en estado óptimo en la estructura general de soporte, cubierta, cielo falso y en las barandas exteriores, tiene una afectación parcial en el cerramiento de las láminas metálicas y en algunos de los vidrios.




Imagen 38. Carrera 15 con Calle 52 - Acceso Principal

27. Estación MIO Chapinero, Carrera 15 con Calle 48

Se puede evidenciar que la estructura de soporte se encuentra estable, con alguna afectación en sus cerramientos de puertas en vidrio. Tiene una afectación parcial en las rejas del acceso principal. También tiene algunos grafitis en láminas.




Imagen 39. Carrera 15 con Calle 48a - Hacia el Oeste

28. Estación MIO Atanasio Girardot, Carrera 15 con Calle 34

Está en buenas condiciones generales su estructura de soporte principal y el cerramiento en lámina perforada metálica, la cubierta y cielo falso se encuentran en estado óptimo, tiene afectación en las puertas de vidrio.




Imagen 40. Carrera 15 con Calle 35

29. Estación MIO La Floresta, Carrera 15 con Calle 30

La estructura metálica de soporte se encuentra en buen estado, con la cubierta y cielo raso. Parte del cerramiento está afectado, otra parte no tiene cerramiento de lámina metálica y puertas de vidrio.




Imagen 41. Carrera 15 con Calle 30a

COMUNA 09**30. Estación MIO Belalcazar, Carrera 15 con Calle 21**

Se encuentra sin cerramiento en todos sus lados, no tiene las láminas metálicas ni las puertas en vidrio, tampoco tiene cielo raso y el cableado eléctrico, la taquilla también está dañada en su cerramiento metálico. La estructura principal metálica de soporte está en condiciones óptimas, así mismo las barandas exteriores.




Imagen 42. Carrera 15 con Calle 22 - Hacia el Oeste

CONCLUSIONES Y PROPUESTAS DESDE EL URBANISMO TÁCTICO

Al finalizar este recorrido, se tienen las siguientes conclusiones:

Los sitios que fueron afectados están ubicados al lado de los corredores de las vías principales; al interior del Barrio, realmente no se tuvieron incidentes. Los parques y zonas verdes, pasaron en limpio sin sufrir daños y el mobiliario urbano no fue tocado.

Los daños, por lo general, se suscriben alrededor de los sitios donde hay bloqueos, donde se tumban postes eléctricos y elementos que ayudan a cumplir el objetivo de la obstaculización vial, o en su defecto elementos de concreto para participar en el contrapunteo con la Policía.

La infraestructura que sufrió más daños, son las Estaciones del MIO, Paradas del MIO y Terminales del MIO, como en el sector del Paso del Comercio; también los mogadores y postes eléctricos.

Por todo lo anterior, queremos sugerir algunas propuestas que puedan disminuir posibles daños hacia la infraestructura, centrándonos en dos puntos claves: los espacios comunales y las estaciones del sistema de transporte masivo MIO que, evidentemente han sido las más afectadas.

Entre los espacios comunales, vemos una necesidad de expresión, que puede verse reflejada a través del arte, por ello, proponemos enmarcar los murales existentes, para que funcionen como tableros, donde los habitantes puedan seguir mostrando sus habilidades en el arte urbano, generando espacios de sanación por medio de la expresión de sentimientos y grafitis. Un lugar apropiado para implementar esta iniciativa sería la zona del Paso del Comercio, donde los residentes ya se han apropiado de murales y podría tener una buena aceptación y acogida.

Por otra parte, las Estaciones del MIO, presentaron graves afectaciones y esta no es la primera vez que vemos este tipo de daños; así que, proponemos cambiar el material de las puertas que se ha usado en vidrio como cerramiento, ya que son propensas y vulnerables a daños, consideramos viable buscar alternativas en materiales como el plástico reciclado o el metal, creando puertas tipo persiana con aberturas que permitan la ventilación pasiva y a su vez sensación de seguridad dentro de las estaciones, esta propuesta podría ir acompañada de colores más gentiles con los usuarios y de diseños que se generen por medio de un concurso con una temática estándar, tal como se realizó para las Gatas del Río Cali. Dicha propuesta podría ser coordinada por juventudes y así logren construir lazos de afectividad por estos espacios indispensables para la movilidad en el Distrito. Otra propuesta para mejorar la percepción de las estaciones podría ser la instalación de paneles solares en sus cubiertas, para tener estaciones ecológicamente amigables con el medio ambiente y las energías alternativas renovables.

Todo esto, con miras de incentivar a la comunidad caleña a recuperar el sentido de pertenencia por la ciudad, evitando que se generen nuevos daños en futuras manifestaciones o alteraciones sociales.




Imagen 43. Avenida Ciudad de Cali con Carrera 8 - Mural Puente Vehicular

IMPACTO AL AMOBLAMIENTO URBANO-EUCOL AFECTACIONES DE ORDEN PÚBLICO – MAYO 2021

Teniendo en cuenta la situación de orden público, iniciada el 28 d abril de 2021, con ocasión de Paro Nacional, lo cual, ha generado una afectación al mobiliario que se describirá a lo largo del presente informe, igualmente se desea poner a consideración una situación que requiere de rondas permanentes a los lugares donde se encuentra situado el mobiliario urbano de Santiago Cali, con la finalidad de que sea protegido, toda vez que, está siendo objeto de hurto por parte de los habitantes en condición de calle, según el reporte emitido por el concesionario de EQUIPAMIENTOS URBANOS NACIONALES DE COLOMBIA S.A.S. – EUCOL S.A.S, el cual tiene un contrato vigente con el Distrito de Santiago de Cali, cuyo objeto es : *“realizar de forma exclusiva, el diseño fabricación, instalación, **mantenimiento, reposición y explotación del mobiliario urbano para la ciudad de Santiago de Cali**”* actividad no se está llevando a cabo, debido a los continuos hechos de vandalismo y hurto por parte de los habitantes de calle.

Colocando en riesgo la prestación del servicio a la comunidad, por lo cual se incurre en el comportamiento establecido en la ley 1801 de 2016:

“ARTÍCULO 28. Comportamientos que afectan la seguridad y bienes en relación con los servicios públicos. Los siguientes comportamientos que afectan la seguridad de las personas y la de sus bienes y por lo tanto no deben realizarse al hacer uso de los servicios públicos:

1. Poner en riesgo a personas o bienes durante la instalación, utilización, mantenimiento o modificación de las estructuras de los servicios públicos.”



ALCALDÍA DE
SANTIAGO DE CALI
DEPARTAMENTO ADMINISTRATIVO
DE PLANEACIÓN

Conforme a lo anterior me permito indicar las comunas afectadas, el tipo de mobiliario que está siendo objeto de hurto y el mapa que muestra los puntos de mayor impacto:

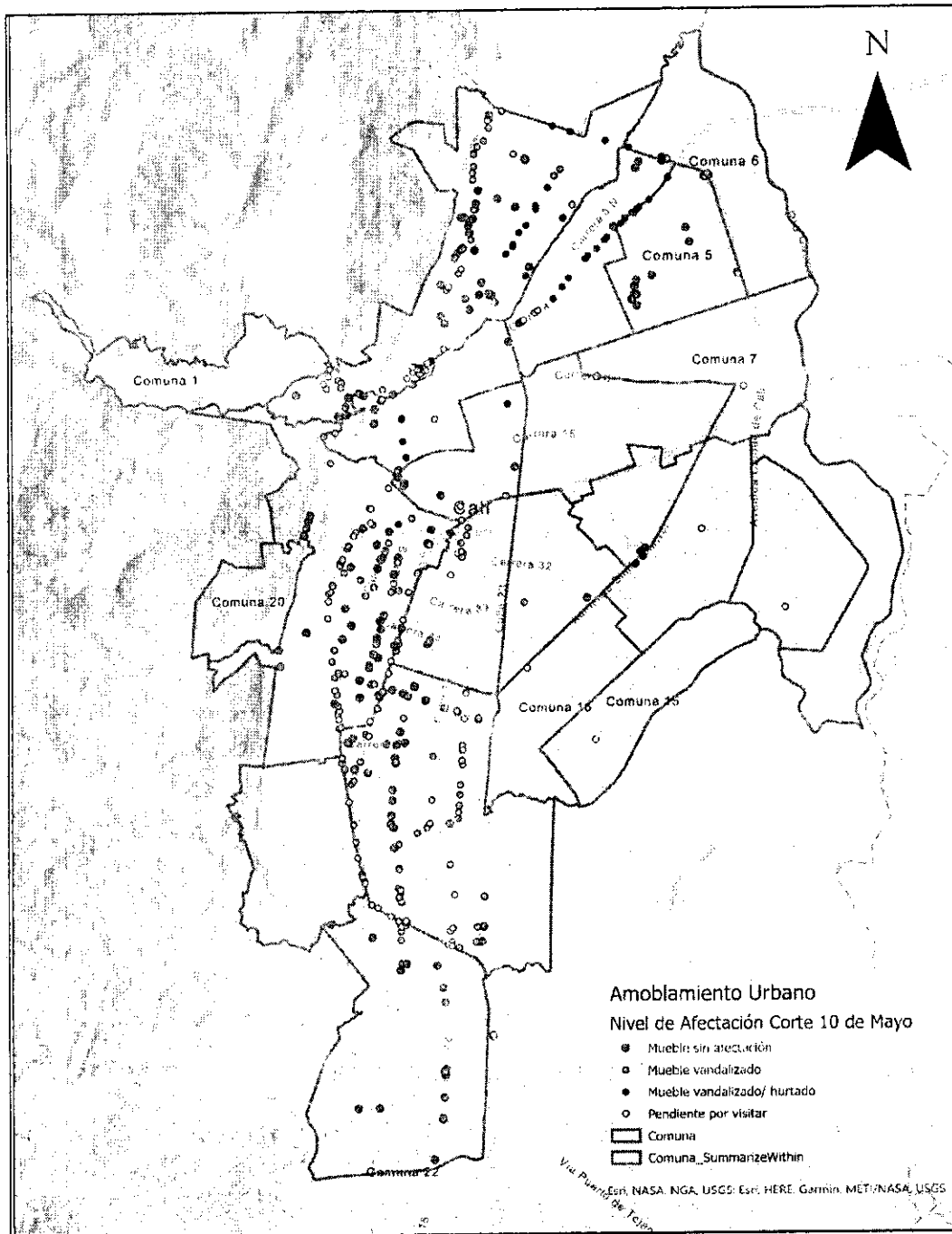
COMUNA	MUEBLE SIN AFECTACIÓN	PENDIENTE POR VISITAR	MUEBLE VANDALIZADO	MUEBLE VANDALIZADO / HURTADO	TOTAL, GENERAL
2	40		50		102
3	8		7		20
4	3		7		22
5	11		4		18
6			4		6
7	1	1			2
9	5		2		8
10	2		10		12
11	1		1		2
12					4
13		1			5
14		1			1
15		1			1
16		1			1
17	33		63		96
18	1		3		4
19	39		56		97
20	1				1
22	18		7		25
Rural		2			3
TOTAL, GENERAL	163	7	214		430
Porcentaje	37,91%	1,63%	49,77%	10,70%	

NIVEL DE AFECTACIÓN	TIPOLOGÍA DE MOBILIARIO						
	COBERTIZO	COBERTIZO + MUPI COPA	COBERTIZO + MUPI COPA	COLUMNA RELOJ	MUPI COPA	MUPI PIEDRA	TOTAL, GENERAL
Mueble Sin Afectación		78		7	9	69	163
Mueble Vandalizado	1	82	1	8	63	59	214
Pendiente por visitar		3		4			7
Total, general	2	179	1	20	92	136	430



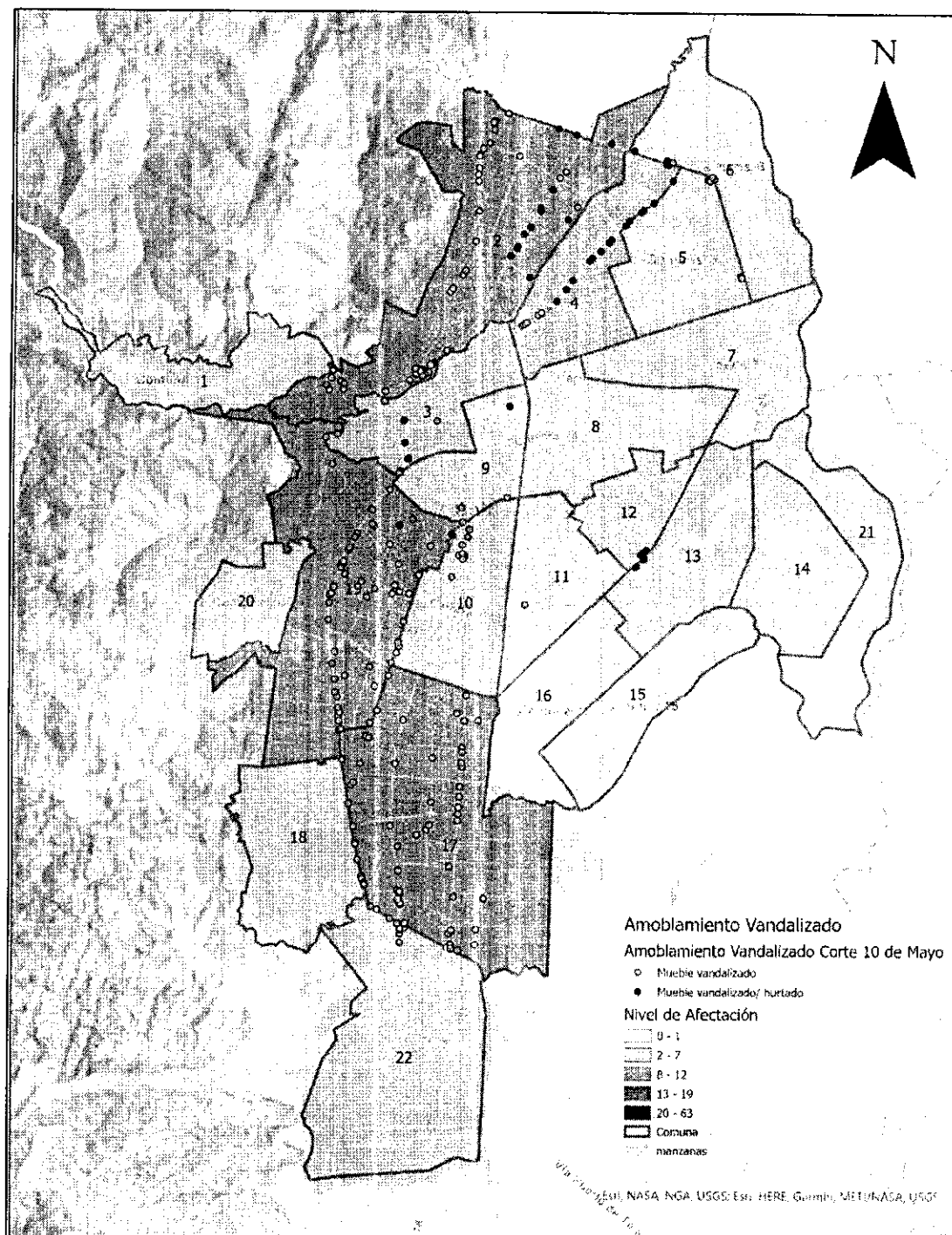
ALCALDÍA DE
SANTIAGO DE CALI
DEPARTAMENTO ADMINISTRATIVO
DE PLANEACIÓN

MAPAS CON DISTRIBUCIÓN DE PUNTOS AFECTADOS POR HURTO Y VANDALISMO.





ALCALDÍA DE
SANTIAGO DE CALI
DEPARTAMENTO ADMINISTRATIVO
DE PLANEACIÓN



Centro Administrativo Municipal CAM Torre Alcaldía Piso 11
Teléfono: 6617053 www.cali.gov.co

La afectación del amoblamiento a cargo de EUCOL puede concluirse en:

- El 62% de del inventario de amoblamiento fue vandalizado, es decir 260 muebles.
- Se afectaron 78 paraderos
- La cantidad de cristales vandalizados fueron 479.

AFECTACIÓN POST VANDALISMO

Además de la afectación anteriormente mencionada, EUCOL S.A.S informa que en los recorridos de inspección, limpieza y recuperación del mobiliario están encontrando que el vandalismo y el hurto de mobiliario persiste, identificando corredores de la zona norte de la ciudad como los más críticos y que requieren mayor atención por parte de la Policía Metropolitana de Santiago de Cali:

- Carrera 1 entre calle 25 y 70
- Ave 2N entre calle 34N y 52 N
- Ave 3N entre Calle 34N y Calle 70
- Calle 70 entre carrera 1ª5 y Ave 6N
- Corredor Ave 6N entre calle 23N y 70
- Corredor Calle 52 N entre Av. 3N y 6N
- Av. 3N entre calles 34 y 70
- Av. 2N entre calles 34 y 70
- Calle 70 entre Av. 6N y Carrera 5.



ALCALDÍA DE
SANTIAGO DE CALI
DEPARTAMENTO ADMINISTRATIVO
DE PLANEACIÓN

Calle 70 - Carrera 15	Calle 70 - Avenida 291 Via Motor
Calle 70 - Carrera 14 frente a CUIT	Calle 70 Carrera 38 frente Centro Comercial la 16 de Cali
Avenida 3 - Calle 45 separador	Carrera 1 - Calle 44 separador



CO - 80 - 07 RES 015



Centro Administrativo Municipal CAM Torre Alcaldía Piso 11
Teléfono: 6617053 www.cali.gov.co

PROCESO DE RECUPERACIÓN DEL AMOBLAMIENTO URBANO

La empresa EUCOL S.A.S. ha programado actividades para la recuperación física de algunas zonas, buscando la normalización y reactivación de la ciudad, dando inicio a la reposición del mobiliario de algunos corredores así:

- Ave Colombia Plazoleta de la Caleñidad
- Plazoleta del CAM
- Ave 6N
- Ave Roosevelt
- Calle 9
- Autopista Sur (Excepto sector la Luna)
- Ave Pasoancho (Excepto sector La Luna y Univalle)
- Ave Simón Bolívar (Sector sur)

Cuya programación inicio, el día martes 18 de mayo de 2021, con avances que se ha estado dando según existencias de los y el cumplimiento en el suministro de estos por parte de los proveedores de EUCOL S.A.S, todo lo anterior condicionado a bloqueos de vías, manifestaciones e inseguridad, sin desconocer la posible suspensión por nuevas afectaciones por vandalismo en las zonas a intervenir.

Se anexa cronograma de las zonas a intervenir y tiempos. En la primera fase – la cual hace referencia a la Recuperación del mobiliario con afectaciones de partes metalmecánicas no estructurales. Dejando como última fase la instalación de vidrios teniendo en cuenta, que es la mayor afectación.



ALCALDÍA DE
SANTIAGO DE CALI
DEPARTAMENTO ADMINISTRATIVO
DE PLANEACIÓN

CORREDORES EN PROCESO DE RECUPERACION PARCIAL		MAYO	
		SEMANA 3	SEMANA 4
1	AUTOPISTA SUR ENTRE CARRERA 32 Y CALLE 5 EN AMBOS SENTIDOS		
2	AVENIDA PASOANCHO ENTRE CARRERA 44 Y 83 EN AMBOS SENTIDOS		
3	CALLE 14 ENTRE CARRERAS 69 Y 86 AMBOS SENTIDOS		
4	CALLE 25 ENTRE CARRERAS 56 Y 98 AMBOS SENTIDOS		
5	CALLE 9 ENTRE CARRERA 66 Y 27		
6	AVE ROOSEVELT ENTRE CARRERA 32 Y CALLE 5		
7	CALLE 7 ENTRE CARRERAS 32 Y CALLE 5		
8	CARRERA 39 ENTRE AUTOPISTA SIMON BOLIVAR Y CALLE 5		

Nota: El avance en el cronograma estimado depende de:

- 1- Gravedad de las afectaciones.
 - 2- Presentación de nuevas afectaciones por vandalismo y hurto en corredores intervenidos y/o zonas cercanas.
 - 3- Situación de alterciones de orden publico, comportamiento manifestaciones y bloqueos.
 - 4- Stock de materiales en nuestros inventarios, producción y suministro por parte de proveedores.
- Otros condicionantes no listados en esta relación.

Las ubicaciones puntuales por corredor y orden de atención se coordinan diariamente, por lo tanto, en caso de considerar un acompañamiento a las actividades de recuperación, se debe realizar consulta directa al área operativa de EUCOL SAS.



CO - 50 - CI-7852815



Centro Administrativo Municipal CAM Torre Alcaldía Piso 11
Teléfono: 6617053 www.cali.gov.co

IMPACTO EN EL SECTOR CONSTRUCTOR AFECTACIONES DE ORDEN PÚBLICO – MAYO 2021

La reciente crisis social que vive la ciudad tiene su fundamento principal en las grandes dificultades económicas que presentan la mayoría de la población más vulnerable. Las cifras más recientes de empleo producidas por el DANE para la ciudad, nos evidencian una situación lúgubre pasando de un desempleo del 12,9% en enero de 2019 a un 19,7% para el mismo mes en el 2021 (DANE, 2021). La empleabilidad es una variable determinante en fenómeno de la pobreza ya que según el DANE la mayoría de las personas que se sufren este fenómeno social se encuentran desocupadas (66.5%) (DANE, 2021).

Esto ha tenido una gran afectación principalmente en los habitantes más vulnerables ya que se da un gran aumento en las cifras de pobreza, pasando de 21.9% en el 2019 al 36.3% en el 2020 (DANE, 2021), lo cual representa casi 800.000 caleños. Es este aumento el cual ha sido uno de los detonantes para las recientes manifestaciones que han generado graves afectaciones en el orden público, las cuales acrecientan y deterioran aún más la maltrecha económica de la ciudad, ya afectada por las consecuencias de la pandemia del COVID-19.

La construcción actualmente representa el octavo sector que más aporta al empleo de la ciudad representando cerca del 7.7% (DANE, 2021), lo cual de acuerdo a cifras de CAMACOL representa cerca de 90.000 empleos (CAMACOL VALLE, 2021). Las recientes afectaciones de orden público de las últimas semanas han puesto en riesgo estos empleos por las restricciones de movilidad de los empleados y el acceso a suministros.



ALCALDÍA DE
SANTIAGO DE CALI
DEPARTAMENTO ADMINISTRATIVO
DE PLANEACIÓN

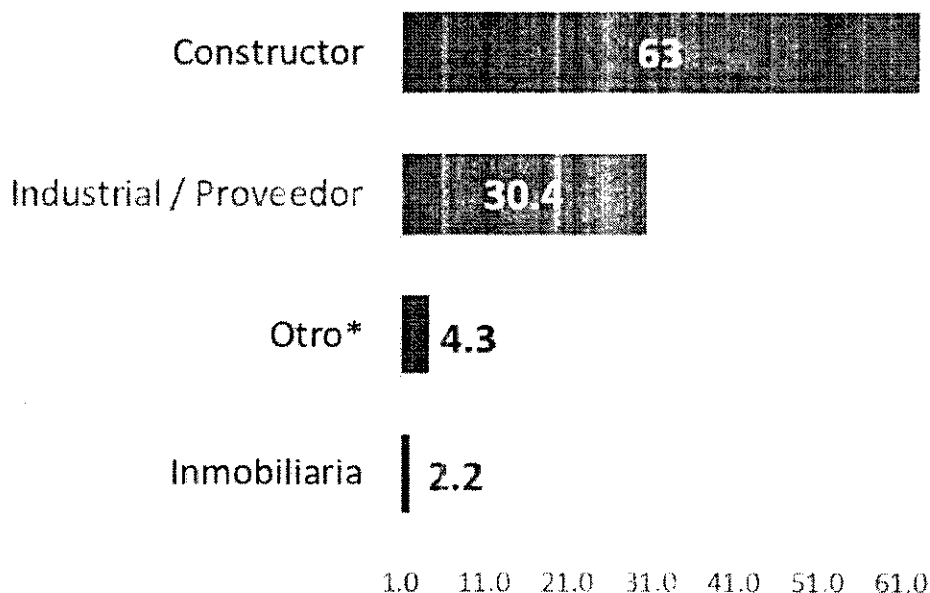
Para poder evidenciar esta problemática CAMACOL Valle realizó dos estudios para conocer el estado real del sector y la vulnerabilidad que presenta de mantenerse esta alteración en la ciudad, los cuales presentamos a continuación.

1. Encuesta de Impacto Social: ¿Cómo ha impactado la contingencia actual de Orden Público en los trabajadores del sector constructor en el Cali y su Área de Influencia? Mayo 05 de 2021

Esta herramienta fue empleada en el periodo del 28 de abril al 4 de mayo de 2021 y se encuestó a los asociados del gremio mediante formulario virtual de las 124 empresas afiliadas se contó con información de 46, es decir el 37% de participación.

Información de los encuestados

Participación (%) de empresas que respondieron la encuesta según rubro





ALCALDÍA DE
SANTIAGO DE CALI
DEPARTAMENTO ADMINISTRATIVO
DE PLANEACIÓN


Fuente: CAMACOL Valle - mayo 2021

El objetivo de esta herramienta era: Medir el impacto social de la contingencia de orden público del 28 de abril al 4 de mayo sobre la actividad constructora en Cali y su área de influencia.

Los principales resultados son:

- El 100% de las empresas que respondieron la encuesta, consideran que si se han visto afectadas por la situación de orden público de la última semana en Cali y municipios vecinos.
- El 87% de las empresas que respondieron la encuesta, consideran que el 100% de sus proyectos se han visto afectados por la situación de orden público de la última semana en Cali y municipios vecinos.

Porcentaje (%) de empresas encuestadas que han visto
afectados sus proyectos por la situación de orden
público



- 15% de sus proyectos
- 25% de sus proyectos
- 40% de sus proyectos


Fuente: CAMACOL Valle - mayo 2021



ALCALDÍA DE
SANTIAGO DE CALI
DEPARTAMENTO ADMINISTRATIVO
DE PLANEACION

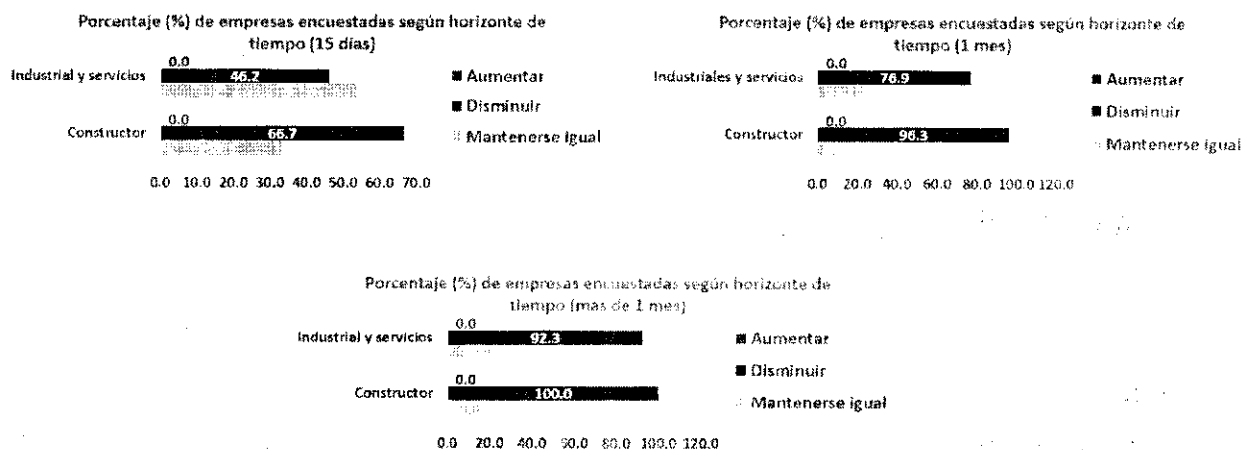
- El 100% de los proyectos programados para ejecutarse podrían verse afectados si la situación de orden público continua por más de 1 mes

Porcentaje (%) de proyectos afectados según horizonte de tiempo



Fuente: CAMACOL Valle - mayo 2021

- En la medida que aumenta el horizonte de retornar a la normalidad antes de las afectaciones del orden público, se duplica el riesgo de tener que disminuir el número de empleados y contratistas que actualmente tienen.



Fuente: CAMACOL Valle - mayo 2021

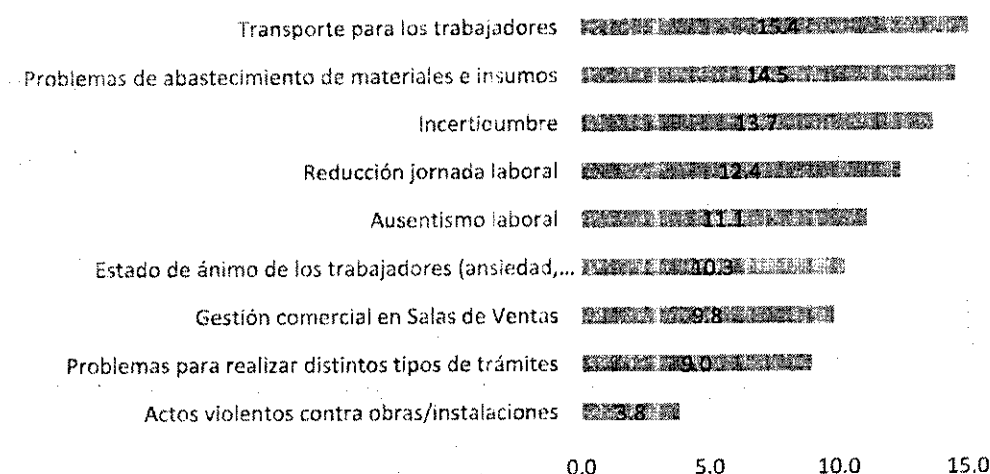


Centro Administrativo Municipal CAM Torre Alcaldía Piso 11
Teléfono: 6617053 www.cali.gov.co



- Los dos principales factores que afectan a las empresas del sector es el transporte de los trabajadores y el abastecimiento de materiales e insumos.

Principales factores (%) que han afectado a las empresas encuestadas



Fuente: CAMACOL Valle - mayo 2021

- El 98% de las empresas que respondieron la encuesta, consideran que se retrasará en el cumplimiento del cronograma de trabajo a causa de la situación de orden público
- A más de la mitad de las empresas industriales encuestadas (53%) les han cancelado contratos para ejecutar proyectos o prestar servicios como consecuencia de la contingencia actual

Reflexiones finales de la encuesta

- Del total de personas empleadas en el sector de la construcción en Cali y su área de Influencia, según con las estadísticas del DANE, con contrato obra – labor, es mayor comparado con el número de personas que tienen contratos



ALCALDÍA DE
SANTIAGO DE CALI
DEPARTAMENTO ADMINISTRATIVO
DE PLANEACIÓN

como administrativos y comerciales.

- Por cada trabajador afectado, en promedio, hay de 3 a 4 personas que dependen económicamente de él/ella (361.292).
- El 100% de las empresas encuestadas se han visto afectadas por la contingencia.
- El 88% de las empresas que respondieron la encuesta, consideran que el 100% de la ejecución de sus proyectos se han visto afectados.
- De acuerdo con las respuestas obtenidas de los afiliados a Camacol Valle en la encuesta aplicada, los constructores tenderían a disminuir más rápidamente el número de empleados si la situación se prolonga por más de 15 días, comparado con las empresas industriales y de servicios.
- Teniendo en cuenta los resultados obtenidos de la encuesta, puede decirse que los empleos más afectados podrían ser los de Obra - Labor, ya que sus ingresos dependen de la cantidad de horas que puedan trabajar y de la cantidad de proyectos de los cuales puedan hacer parte.

2. Panorama del Sector Constructor e Industrial y provisión de insumos para en el Valle del Cauca

Esta herramienta fue empleada entre el 28 de abril al 11 de mayo de 2021. Se realizó a 25 de las 51 constructoras afiliadas y a 19 de las 34 industrias afiliadas. Su objetivo era hacer seguimiento del impacto de la contingencia de orden público del 28 de abril al 11 de mayo sobre la cadena de valor del sector de la construcción en el Valle del Cauca y Norte del Cauca.



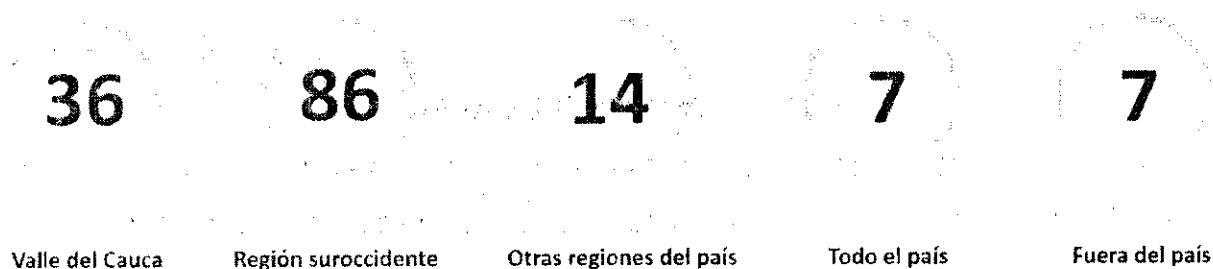
Centro Administrativo Municipal CAM Torre Alcaldía Piso 11
Teléfono: 6617053 www.cali.gov.co

Los principales resultados son:

SECTOR INDUSTRIA PRODUCTORA

- El 74% de las empresas industriales encuestadas, tienen ubicadas sus plantas de producción, bodegas o centros de distribución en el Valle del Cauca. De estas empresas ubicadas en el departamento, el 71% tienen planta de producción o fábrica y el 29 restante tienen bodegas o centros de distribución
- Los principales destinos de los insumos fabricados por las empresas industriales encuestadas en el valle del cauca son:

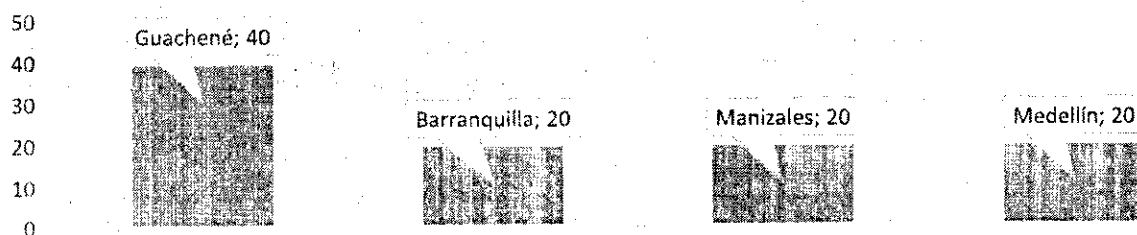
Distribución (%) principales destinos de los insumos fabricados por las empresas industriales encuestadas



Fuente: CAMACOL Valle - mayo 2021

- De las empresas industriales encuestadas que tienen ubicadas sus plantas de producción, bodegas o centros de distribución en ciudades fuera del Valle del Cauca, 40% están ubicadas en Guachené, Cauca

Distribución (%) de empresas por ciudad



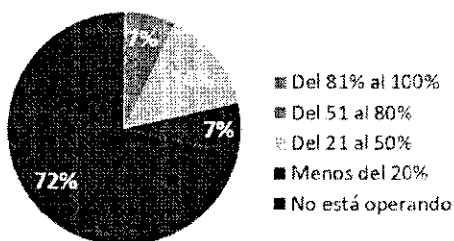
Fuente: CAMACOL Valle - mayo 2021



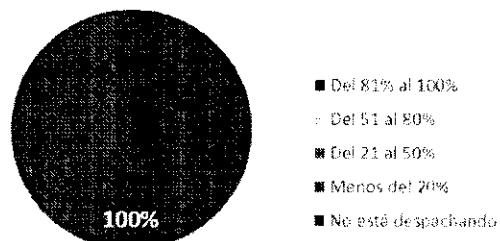
ALCALDÍA DE
SANTIAGO DE CALI
DEPARTAMENTO ADMINISTRATIVO
DE PLANEACIÓN

- El 72% de las empresas industriales encuestadas ubicadas en el Valle del Cauca no se encuentran operando actualmente a causa de la contingencia de orden público. Por su parte, el 100% de las empresas ubicadas fuera del departamento, no están despachando hacia el mismo.

Distribución (%) de la capacidad de operación de las empresas ubicadas en el Valle del Cauca



Distribución (%) de los despachos de las empresas ubicadas fuera del Valle del Cauca hacia este departamento



Fuente: CAMACOL Valle - mayo 2021

- Pérdidas estimadas de las empresas encuestadas ubicadas en el Valle del Cauca durante los 14 días de contingencia de orden público.



Toneladas de cemento
se dejan de producir o
distribuir



Toneladas de concreto
se dejan de producir o
distribuir



Toneladas de materiales
(ladrillo, acero
corrugado y malla
electrosoldada) se dejan
de producir o distribuir



Pérdidas en millones
de pesos



Personas que han
dejado de trabajar

Fuente: CAMACOL Valle - mayo 2021



Centro Administrativo Municipal CAM Torre Alcaldía Piso 11
Teléfono: 6617053 www.cali.gov.co



ALCALDÍA DE
SANTIAGO DE CALI
DEPARTAMENTO ADMINISTRATIVO
DE PLANEACION

- Pérdidas estimadas de las empresas encuestadas ubicadas fuera del Valle del Cauca durante los 14 días de contingencia de orden público



Toneladas de materiales se
dejaron de despachar hacia
el Valle del Cauca




Pérdidas en miles de
millones de pesos

Fuente: CAMACOL Valle - mayo 2021

- Según las empresas industriales encuestadas ubicadas en el Valle del Cauca, el principal motivo por el que los trabajadores no han podido asistir a desarrollar sus actividades, es por los bloqueos en vías de acceso.

Distribución (%) de los principales motivos por los que los trabajadores no han podido desarrollar sus actividades



Fuente: CAMACOL Valle - mayo 2021

- Entre los Insumos esenciales para que las empresas industriales puedan operar



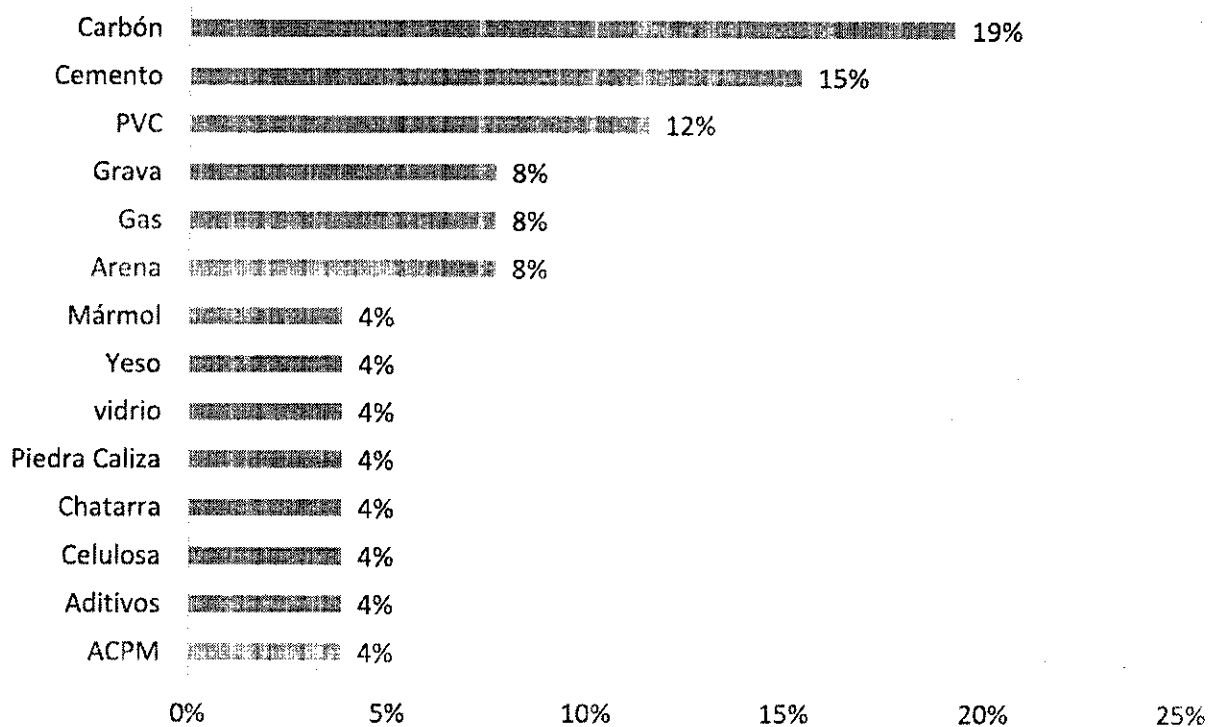
Centro Administrativo Municipal CAM Torre Alcaldía Piso 11
Teléfono: 6617053 www.cali.gov.co



ALCALDÍA DE
SANTIAGO DE CALI
DEPARTAMENTO ADMINISTRATIVO
DE PLANEACIÓN

que presentan desabastecimiento se encuentran: Carbón (19%), Cemento (15%)
y PVC (12%)

Insumos esenciales para la empresa que presentan
desabastecimiento – Empresas ubicadas en el Valle del Cauca



Fuente: CAMACOL Valle - mayo 2021



CO - 80 - C/REN2013




Centro Administrativo Municipal CAM Torre Alcaldía Piso 11
Teléfono: 6617053 www.cali.gov.co



ALCALDÍA DE
SANTIAGO DE CALI
DEPARTAMENTO ADMINISTRATIVO
DE PLANEACIÓN


SECTOR CONSTRUCTOR

- 92% de las empresas constructoras* consideran que la disponibilidad de insumos para sus obras es totalmente crítica



8%

Muy crítico




92%

Totalmente crítico

Fuente: CAMACOL Valle - mayo 2021

- Entre los Insumos esenciales para que las obras de construcción puedan operar que presentan desabastecimiento se encuentran: Acero (19%), Ladrillo (13%) y Cemento (13%)

Insumos esenciales para el desarrollo de obras de construcción que presentan desabastecimiento



Fuente: CAMACOL Valle - mayo 2021

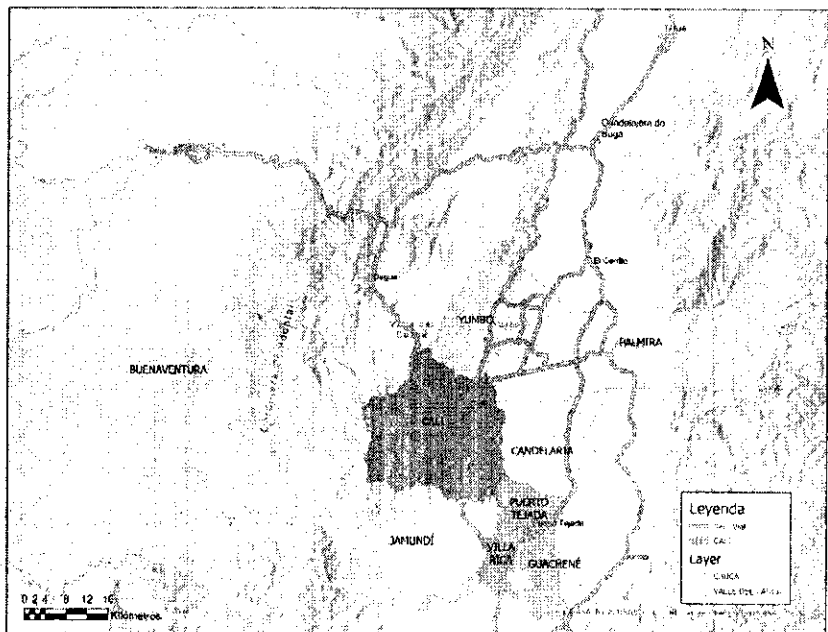


Centro Administrativo Municipal CAM Torre Alcaldía Piso 11
Teléfono: 6617053 www.cali.gov.co



Reflexiones finales de la encuesta

- El proceso de interconexión entre la ciudad y la región que conforman los municipios contiguos y algunos del norte del cauca, hacen que para recuperar el sector se requiera restablecer corredores de movilidad.
- No solo recuperando la movilidad para los empleados del sector constructor en la ciudad de Cali se logra reactivar las obras.
- Hay algunos materiales producidos en la región que reactivarían el sector, pero se requiere también de otros que se obtienen por fuera de la región como el acero que ingresa por el Puerto de Buenaventura.
- La problemática es aún más preocupante si se tiene en cuenta que si las industrias productoras se ven obligadas a apagar sus cadenas de producción, para reactivarla se requieren semanas o en algunos casos meses. Si no se logra solucionar prontamente la movilidad las consecuencias afectaran aun mas el ambiente de descontento en la ciudad.
- Los principales municipios con los cuales se debe reestablecer la conexión son: Yumbo, Candelaria, Palmira y Jamundí en el Valle del Cauca y Puerto Tejada, Villarrica y Guachené en el Cauca.





ALCALDÍA DE
SANTIAGO DE CALI
DEPARTAMENTO ADMINISTRATIVO
DE PLANEACIÓN

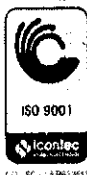
Bibliografía

CAMACOL VALLE. (2021). *Encuesta de Impacto Social: ¿Cómo ha impactado la contingencia actual de Orden Público en los trabajadores del sector constructor en el Cali y su Área de Influencia?* Santiago de Cali: CAMACOL.

CAMACOL VALLE. (2021). *Panorama del Sector Constructor e Industrial y provisión de insumos para en el Valle del Cauca.* Santiago de Cali: CAMACOL.

DANE. (2021). *Información Pobreza Monetaria Nacional 2020.* Bogotá: Departamento Administrativo Nacional de Estadística - DANE.

DANE. (2021). *Mercado Laboral - Informe Marzo.* Bogotá: Departamento Administrativo Nacional de Estadística - DANE.





**ALCALDÍA DE
SANTIAGO DE CALI**

PLAN DE GESTIÓN INTEGRAL DE RESIDUOS SÓLIDOS – PGIRS, 2015-2027

**INFORME DE GESTIÓN PARA CONTRIBUIR A SUPERAR LA EMERGENCIA
SANITARIA Y AMBIENTAL POR LA ACUMULACIÓN DE RESIDUOS SÓLIDOS EN
ESPACIO PÚBLICO GENERADOR POR EL BLOQUEO DE VÍAS DURANTE EL
PARÓ NACIONAL**

**Departamento Administrativo de Planeación Municipal Director
Roy Alejandro Barreras Cortés**

**Subdirector Planificación del Territorio
Jean Paul Archer**

Santiago de Cali, Mayo 13 de 2021

Contenido

1. ACCIONES REALIZADAS DEL 28 DE ABRIL AL 13 DE MAYO DE 2021	3
2. RESULTADO DE LA PARTICIPACIÓN EN LA COMISIÓN.	4
2.1. Reuniones:.....	5
2.2. Oficios:	5
3. ACCIONES DESARROLLADAS POR EL EQUIPO DE PLANEACIÓN.....	5
3.1. Reuniones equipo PGIRS - SPT	5
3.2. Recorrido de campo visualización de la afectación de vías y áreas públicas por residuos sólidos.....	5
3.3. PIEZAS DE INFORMACIÓN, EDUCACIÓN Y COMUNICACIÓN IEC.....	55
3.3.1. Separación en la fuente	56
3.3.2. Reducción de olores	62
3.3.3. Vídeos	68
CONCLUSIONES.....	68

1. ACCIONES REALIZADAS DEL 28 DE ABRIL AL 13 DE MAYO DE 2021

En el marco del paro nacional, que dio inicio el pasado 28 de abril y prolongándose hasta la fecha, desde el área técnica del PGIRS, se ha participado en fortalecer los acuerdos que dieron origen al corredor humanitario; acciones que consistieron en apoyar los acercamientos con los frentes que lideran en especial los bloqueos que conducen desde la ciudad de Santiago de Cali, al relleno sanitario Colomba – Guabal, ubicado en la jurisdicción del municipio de Yotoco. Igualmente, se acompañó al delegado de la Defensoría del Pueblo a un recorrido desde la estación Texaco en Sameco hasta el relleno sanitario a fin de consolidar la ruta más segura y acercamiento con los líderes a cargo de las barricadas ubicadas en la cabecera del corregimiento San Marcos jurisdicción de Yumbo – Valle, kilómetro 24 + 600 metros en el sitio denominado siete curvas, estos acercamientos dentro de una línea de presentación de los acuerdos y poder consolidar la seguridad para el parque automotor involucrado en el transporte de residuos sólidos hasta el ya referido relleno. En esta misma línea se acompañó a la delegación de la Defensoría del Pueblo para poner en conocimiento de tal situación a los señores agentes de policía de carreteras ubicados en el peaje de Yotoco. Una vez asegurado el recorrido se dio parte de tranquilidad al grupo transportador conformado por las diferentes empresas que confluyen en la prestación del servicio público de aseo en Santiago de Cali, y la empresa responsable de disposición final.

En esta misma línea de gestión, se ha acompañado al delegado del ministerio público a diferentes caravanas, lo que ha permitido consolidar y asegurar el corredor para disponer los residuos sólidos recogidos por los diferentes prestadores del servicio en el sitio de disposición final.

Se coadyuvo en la búsqueda de una solución negociada, que incluyo a la personeros municipales de Yotoco y Vijes, a fin de poder asegurar el desplazamiento del personal operativo del sitio de disposición final, el cual por razones del paro no permitían el paso de estos, dificultado tal situación el normal funcionamiento de recibo de los residuos en el relleno sanitario, estos acercamientos y acompañamiento, permitieron igualmente garantizar el libre tránsito de este personal por las vías que conducen tanto a Vijes como a Yotoco.

Las acciones descriptas anteriormente, se desarrollaron entre los días lunes 3 de mayo y viernes 7 de mayo, con actividad permanente.

En relación a la acumulación de los residuos ordinarios en el espacio público, se han realizado recorridos por las comunas 1,2,3 del Distrito de Santiago de Cali, a fin de visualizar la afectación de los entornos que conforman las vías y áreas públicas de la zona urbana, en razón a la disposición inadecuada de los residuos ordinarios domiciliarios en el espacio público como consecuencia de la prestación de la actividad de recolección puerta a puerta, como consecuencia de los bloqueos, tanto a nivel urbano, como los bloqueos en vías nacionales, el objetivo de estos recorridos está

orientado, a definir acciones de mitigación en el marco de la mesa técnica definida en el decreto de emergencia sanitaria. .

DIRECCIÓN	SECTOR O BARRIO	NOMBRE ARCHIVO
•	Corredor vial la portada	Terrón colorado Avenida 4 oeste con Avenida 5 oeste
•	Avenida primera	Normandía Juanambú Con calle 1 oeste a calle 13 norte
•	Avenida cuarta norte	Versalles- San Vicente Calle 13 a calle 25 norte
•	Avenida octava norte	Granada Calle 13 a calle 26 norte
•	Calle 23 norte	Piloto Avenida 2 con avenida 3 norte
•	Avenida sexta	La Merced Calle 37 a calle 47
•	Calle primera	San Antonio Carrera 3 a carrera 10
•	Calle tercera	San Calletano Carrera 13 a carrera 15
•	Calle primera oeste	Nacional Carrera 12 a carrera 15
•	Carrera 5 centro	San Pedro Calle 5 a calle 5

Por último, se atendió un llamado de comunidad en relación a la problemática de recolección de residuos acumulados en sitios de almacenamiento colectivo; articulado acciones de evasión prioritaria con el operador de la zona.

2. RESULTADO DE LA PARTICIPACIÓN EN LA COMISIÓN.

A como consecuencias de las distintas situaciones generadas por el paro nacional, el Distrito tomo algunas medidas normativas para lograr superar la crisis ocasionada. Entre estas medidas, expido dos decretos bajo los cuales, se decretó la emergencia sanitaria y ambiental, bajo la cual se creó la comisión interinstitucional para revisar y resolver dicha emergencia y el otro decreto, es el que les permite a los organismos contratar servicios de manera directa la prestación de servicios o la ejecución de obras en el futuro inmediato, es decir, no habrá necesidad de realizar contrataciones por licitación pública. Esto para facilitar la contratación necesaria para reestablecer el funcionamiento de la ciudad. Estos Decretos se relacionan a continuación.

- Decreto Distrital 0239 del 7 de mayo de 2021 Por el cual se declara la Emergencia Sanitaria y Ambiental en el distrito especial, deportivo, cultural, turístico, empresarial y de servicios en el marco de la alteración de orden público y se dictan otras disposiciones.
- Decreto 0233 del 2021, por el cual se declara la urgencia manifiesta en el Distrito en el distrito especial, deportivo, cultural, turístico, empresarial y de servicios de Santiago de Cali y se dictan otras disposiciones.

2.1. Reuniones:

A la fecha se ha realizado una comisión en la que se han revisado datos de generación y acumulación de residuos desde el 28 de abril al 13 de mayo con el fin de establecer, operativamente las necesidades para realizar la recolección y el transporte de los residuos que se encuentran en el espacio público y las viviendas. De modo que se pueda reestablecer en el menor tiempo posible el servicio público de aseo.

2.2. Oficios:

- Camacol

Se solicitó préstamo de vehículos para aumentar la flota vehicular para la recolección de residuos sólidos. De igual forma, se solicitó cal para esparcir en el espacio público, como una medida para mitigar las afectaciones que se están generando por la acumulación de residuos en dicho espacio.

3. ACCIONES DESARROLLADAS POR EL EQUIPO DE PLANEACIÓN

3.1. Reuniones equipo PGIRS - SPT

Desde el DAPD, el equipo PGIRS apoyó la realización de visitas de campo para identificar las zonas de la ciudad que requieren recolección inmediata por la acumulación de Residuos en el espacio público. Adicionalmente, se realizó reunión con el equipo de la Subdirección de Planificación del Territorio – SPT del DAPD, donde se explicó la situación y ellos manifestaron prestar apoyo para el levantamiento de sitios afectados por la disposición de Residuos sólidos. Esto se realizó, para aumentar el personal en campo y de esta manera, poder abordar el mayor área de la ciudad y priorizar las zonas de recolección. Para este ejercicio, se estableció que los recorridos a realizar por los profesionales de SPT, fuera el área aledaña a sus residencias por motivos de seguridad. También se explicó el uso de una aplicación para registrar los sitios, con sus direcciones y fotografías para realizar el análisis de los mismos.

3.2. Recorrido de campo visualización de la afectación de vías y áreas públicas por residuos sólidos.

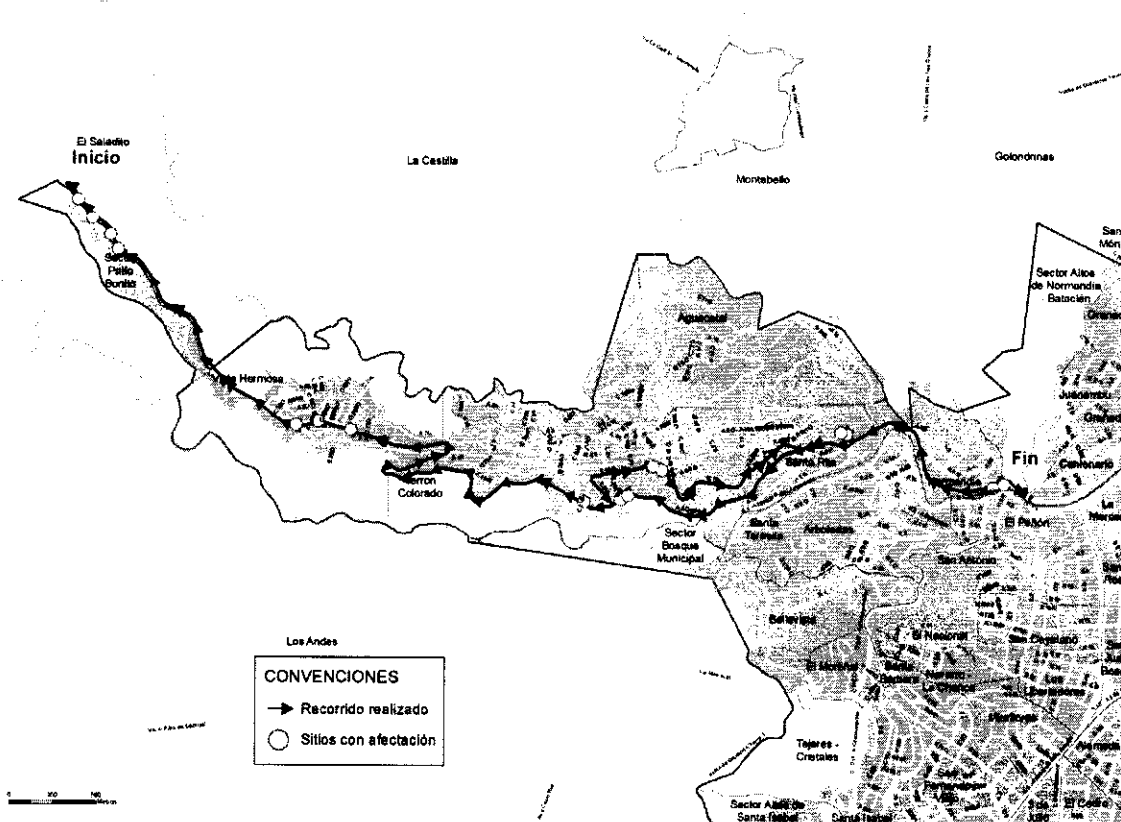
Durante el mes de mayo, se realizaron recorridos por la ciudad de Santiago de Cali con el objetivo de visualizar la afectación de las vías y áreas públicas durante las actividades de recolección y transporte de residuos sólidos y de barrido y limpieza de

- **RECORRIDOS COMUNA 1**

Durante el día lunes 10 de mayo del 2021, se realizaron recorridos por la comuna 1 del Distrito de Santiago de Cali.


- **RECORRIDOS COMUNA 1**

Durante el día lunes 10 de mayo del 2021, se realizaron recorridos por la comuna 1 del Distrito de Santiago de Cali.



Mapa 1. Recorrido comuna 1.

Barrio Patio Bonito, sobre la Av. 4 Oe (salida al Mar), se observaron espacios adecuados al lado de la vía para la recolección de los residuos los cuales fueron adecuados por la empresa Ciudad Limpia encargada de la recolección de residuos en este sector, sin embargo, debido a los problemas generados por los bloqueos, estos espacios han rebasado su capacidad y esto está generando problemas sanitarios en el sector a causa de los malos olores. También se pudo observar la presencia de residuos domiciliarios y especiales.





Barrio Vista Hermosa Av. 6 Oe entre Calles 33 Oe y 29 Oe, se evidenció la presencia de acumulación de residuos residenciales del sector en andenes, se evidencia parte del espacio público impactada.





Barrio Terrón Colorado (Sector Palermo), Av. 4 Oe con Calle 21 A Oe, se evidenció la presencia de acumulación de residuos residenciales del sector en andenes.





Barrio Terrón Colorado, Frente al puesto de Salud, Av. 4 A Oe con Calle 19 Oe, se evidenció una gran acumulación de residuos residenciales y especiales, con impactos de malos olores que afectan fuertemente el sector en especial a los usuarios del puesto de salud localizado muy cerca de este punto.



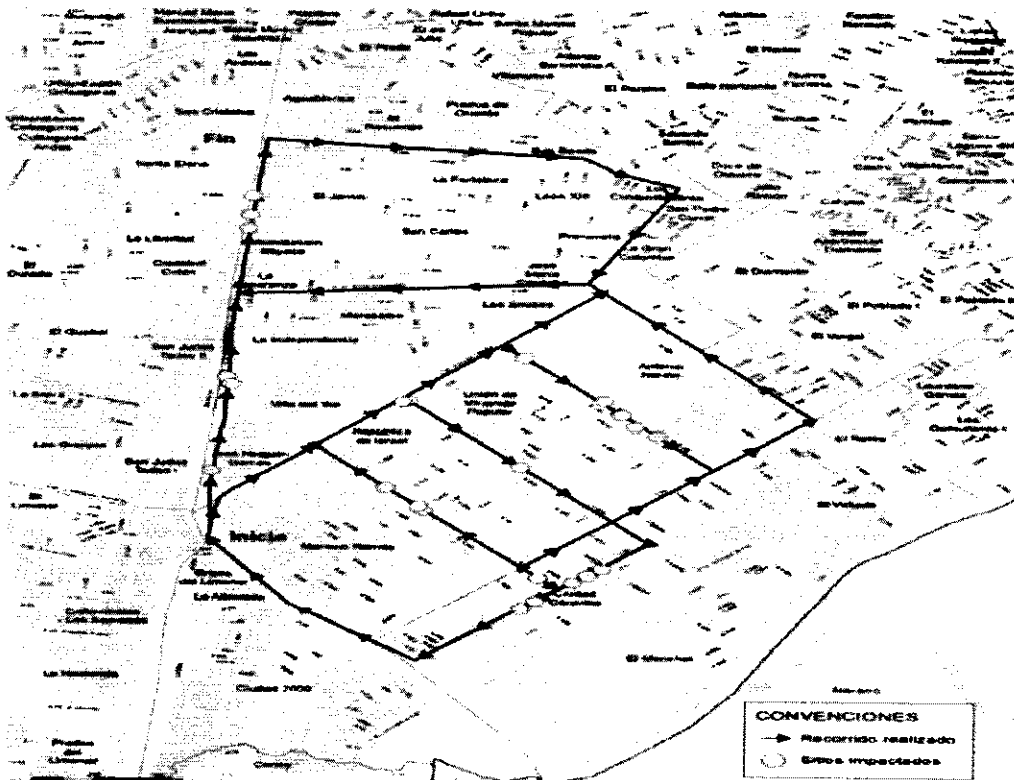


Barrio Terrón Colorado (Sector el Tablazo), Av. 4 A Oe con Calle 8 Oe, se evidenció una gran acumulación de residuos residenciales y de escombros, sobre el andén y parte de la vía.





- **RECORRIDO COMUNAS: 11, 15 y 16**



Mapa 2. Recorrido barrios la Unión, Antonio Nariño, Ciudad de Cali, Ciudad Córdoba.

1. Dirección: SEPARADOR VIAL - BARRIOS LA UNION Y ANTONIO NARIÑO.





3. Dirección: SEPARADOR VIAL – BARRIO LA UNION CON MARIONO RAMOS Y CORDOBA.






4. Dirección: DESDE LA 50 HASTA LA CARRERA 42 POR TODO EL PARQUE - EL CAMION RECOGIO SOLO HASTA UN TRAYECTO Y NO RECOGIO MAS - OPERADOR VEOLIA - CIUDAD CORDOBA.





2. Dirección: SEPARADOR VIAL – BARRIOS LA UNION Y REPUBLICA DE ISRAEL HASTA LA SIMON BOLIVAR.







5. Dirección: CRA 42 HASTA CRA 50 - CIUDAD DE CALI.



6. Dirección: TRAYECTO DE LA ESCOMBRERA DE LA CARRERA 50 – BARRIOS CIUDAD CORDOBA Y CIUDAD 2000.







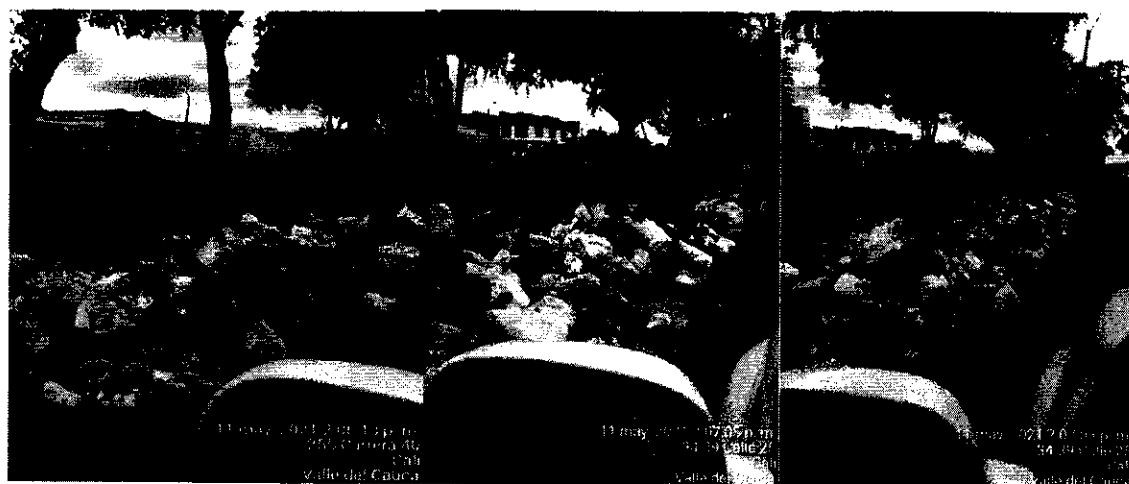
7. Dirección: CALLE 26 ENTRE – BARRIOS SAN JUDAS Y VILLA DEL SUR -
Archivo 7.



8. Dirección: SEPAADOR VIAL DE LA CARRERA 25 - Archivo 8.



9. Dirección: POR LA CARRERA 25 - GALERIA SANTA ELENA - Archivo 9.





10. Dirección: El canal de aguas lluvias de la Calle 48 desde la carrera 39 hasta la troncal de Cali - barrio Mojica – Archivo 10.



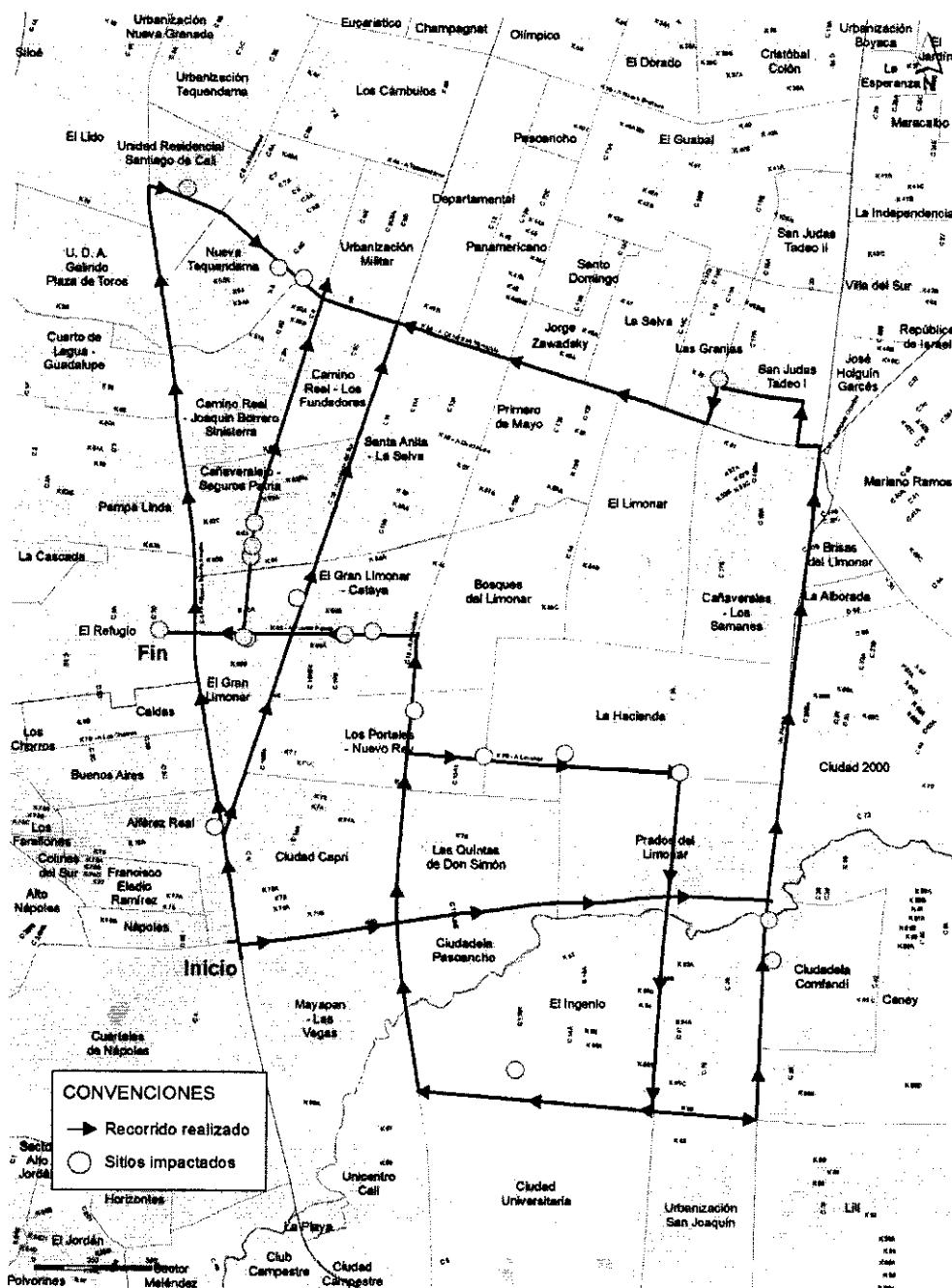


11. Dirección: barrio Unión, republica, marianos ramos y ciudad 2000 es la CARRERA 16 – Archivo 11.



Estos barrios pertenecen a las comunas 11, 15 y 16, se evidenció el peligro ambiental del manejo y disposición inadecuado de residuos sólidos, dato que estos emiten gases tóxicos a la atmósfera los cuales provocan afectación a la salud y al medio ambiente.

- ZONA SUR BARRIOS: CIUADELA PASOANCHO, EL INGENIO, QUINTAS DE DON SIMÓN, CIUADELA COMFANDI, PRADOS DEL LIMONAR, LA HACIENDA, LIMONAR, GRAN LIMONAR, PAMPALINDA Y TEQUENDAMA



Mapa 3. Recorrido zona sur.

Para la Zona sur, se realizó recorrido el día 11 de mayo de 2021, en los siguientes barrios: Ciudadela Pasoancho, El Ingenio, Quintas de Don Simón, Ciudadela Comfandi, Prados del limonar, La hacienda, Limonar, Gran Limonar, Pampalinda y Tequendama. A continuación, se muestran algunos de los casos más relevantes que pudieron ser evidenciados durante los recorridos realizados en la Zona.

En el barrio Ciudadela Pasoancho, se pudo corroborar con información de la comunidad y registro fotográfico que se está realizando de forma normal la recolección de los residuos sólidos, los días lunes, miércoles y jueves, en la mañana. Así mismo se evidenció en el Barrio Quintas de Don Simón que se está realizando la recolección de los residuos sólidos en las unidades residenciales. También se observó presencia de los operadores de la actividad de barrido y limpieza se realiza en la zona.



Carrera 81 con calle 13A

En el barrio El Ingenio la comunidad reporta que el servicio estaba suspendido, pero se activó nuevamente la semana en curso, la comunidad había decidido llevar los residuos sólidos a la esquina que se observa en la primera imagen recolectada y el operador del servicio público de aseo la había recolectado, el día anterior. Se observa presencia del reciclador de oficio realizando la recolección de los residuos aprovechables y el operador de la actividad de barrido y limpieza, quienes reportan que, aunque no realiza con normalidad, se propende por atender la zona.



Carrera 85 con calle 13 y 14



carrera 86 con calle 14



Calle 14 con carrera 85c

En el barrio Ciudadela Comfandi sobre la avenida Simón Bolívar entre las carreras 86 y 81, se observaron pocos residuos sólidos acumulados en la vía, sin embargo, en la carrera 80 se observó una acumulación considerable que impacta la zona y puede ser considerada como punto crítico. También se observa presencia del operador de la actividad de barrido y limpieza.



Calle 25 con carrera 85

Calle 25 con carrera 80



Calle 25 con carrera 70 y 80

En el barrio Gran Limonar, se observó acumulación de residuos por parte de la comunidad en el parque ubicado en la calle 9 con carrera 66, y residuos de construcción y demolición dispuestos inadecuadamente en un inmueble presuntamente comercial del Grupo Ospedale.




Calle 9 con carrera 66



Calle 9 con carrera 66 – Grupo Ospedale

En el barrio Tequendama se observó en la Unidad residencial Santiago de Cali ubicada en la carrera 50 # 5 – 113, acumulación de los residuos sólidos en las UAR, la comunidad reporta que el prestador del servicio público de aseo Ciudad Limpia no ha recolectado los residuos desde el inicio del paro Nacional. Los residuos desbordan la capacidad de la UAR por lo que la comunidad residente ha decidido acumularlos en sus apartamentos. Asimismo, se observó acumulación de residuos en la vía pública, sobre la carrera 50 con calles 8f y 8c.




Carrera 50 # 5 - 113



Carrera 50 con calle 8 f

Carrera 50 con calle 8c

En el barrio Pampalinda se observó sobre la calle novena acumulación de los residuos por parte de la comunidad y los restaurantes ubicados en la zona, los residentes refieren que el vehículo recolector había realizado la recolección el día anterior que nuevamente ya la zona estaba impactada.




Calle 9 entre carreras 63 y 50

En el barrio El Refugio la comunidad refiere que el vehículo recolector solo transita por las vías principales en este caso sobre la carrera 66 entre calle 1ra y 5ta, por lo cual la comunidad que reside en casas debe disponer de sus residuos en esta zona, también manifiestan que justo este día en la mañana habían recolectado los mismos.



Carrera 66 con calle 3c

En el barrio Limonar se observó residuos sólidos en la vía pública dispuestos inadecuadamente.



Calle 10 con carrera 72 y 65



Carrera 66 con calle 11 y 11b

En el barrio La Hacienda y Prados del Limonar, también se observó residuos sólidos en la vía pública dispuestos inadecuadamente




Carrera 68 con Pasoancho



Calle 70 con 13b



Calle 16 y 14 con carrera 77



- **RECORRIDO BARRIOS CIUDADELA FLORALIA, PASO DEL COMERCIO Y GUADUALES.**

Los días 10 y 11 de mayo del año 2021, se realizó un recorrido de campo por los barrios Ciudadela Floralia, Paso del Comercio y Guaduales de Santiago de Cali, con el objetivo de visualizar el estado de afectación de las vías y áreas públicas por la acumulación de residuos sólidos, en donde se pudo observar lo siguiente:




Mapa 4. Recorrido barrios Ciudadela Floralia, Paso del Comercio y Guaduales.


1 – Paso del comercio, Calle 84 con Cra 2 AN, sitio dispuesto por la comunidad para la disposición de residuos sólidos.



2 – Paso del comercio, Cra 1 FN con Cl 82, sitio dispuesto por la comunidad para la disposición de residuos sólidos.



3 – Paso del comercio, Cra 1 con calle 73, en este punto se observaron bloqueos en las vías. De acuerdo con algunos residentes del sector, los bloqueos de estas vías se realizan en horas de la tarde y esto ha dificultado que la empresa de aseo pueda realizar la recolección de los residuos que están dispuestos en las calles.






4 – Ciudadela Floralia, Carrera 3N con calle 81, sitio dispuesto por la comunidad para la disposición de residuos sólidos.



5 – Ciudadela Floralia, Carrera 3 N entre Calles 80 y 73, sobre este tramo existen muchos pasajes peatonales y la comunidad está utilizando cada una de las esquinas como sitio de disposición de residuos. En el momento se observaron pocos residuos, sin embargo, esto puede cambiar.




6 – Sector Puente del Comercio, Calle 70 con Cra 1, Debido al difícil acceso a esta

zona a causa de los bloqueos en las vías, se ha generado una gran concentración de residuos domiciliarios que genera fuertes olores y ya invaden todo el andén peatonal y parte del carril vial.



Se pudo observar presencia del personal de la empresa prestadora del servicio de aseo, solicitando permiso para acceder a la zona, pero esto no fue posible.




7 – Los Guadales, Separador vial de la Calle 70 entre Carreras 1 y 9, se observó sobre este separador vial varios puntos con residuos domiciliarios.



8 – Los Guadales, Carrera 9 N con Calle 71 C, sitio dispuesto por la comunidad para la disposición de residuos sólidos.




9 – Los Guadales, Carrera 4 N con Calle 72, sitio dispuesto por la comunidad para la disposición de residuos sólidos.



10 – Ciudadela Floralia, Carrera 4 N con Calle 72 C, sitio dispuesto por la comunidad para la disposición de residuos sólidos, se pudo observar al personal de la empresa de aseo realizando actividades de limpieza en la zona.



11 – Ciudadela Floralia, Carrera 4 N entre Calles 72 F y 72 J, sitio dispuesto por la comunidad para la disposición de residuos sólidos, frente al supermercado Mercatodo de Floralia.



12 – Ciudadela Floralia, Carrera 4 N con Calle 80, sitio dispuesto por la comunidad para la disposición de residuos sólidos.

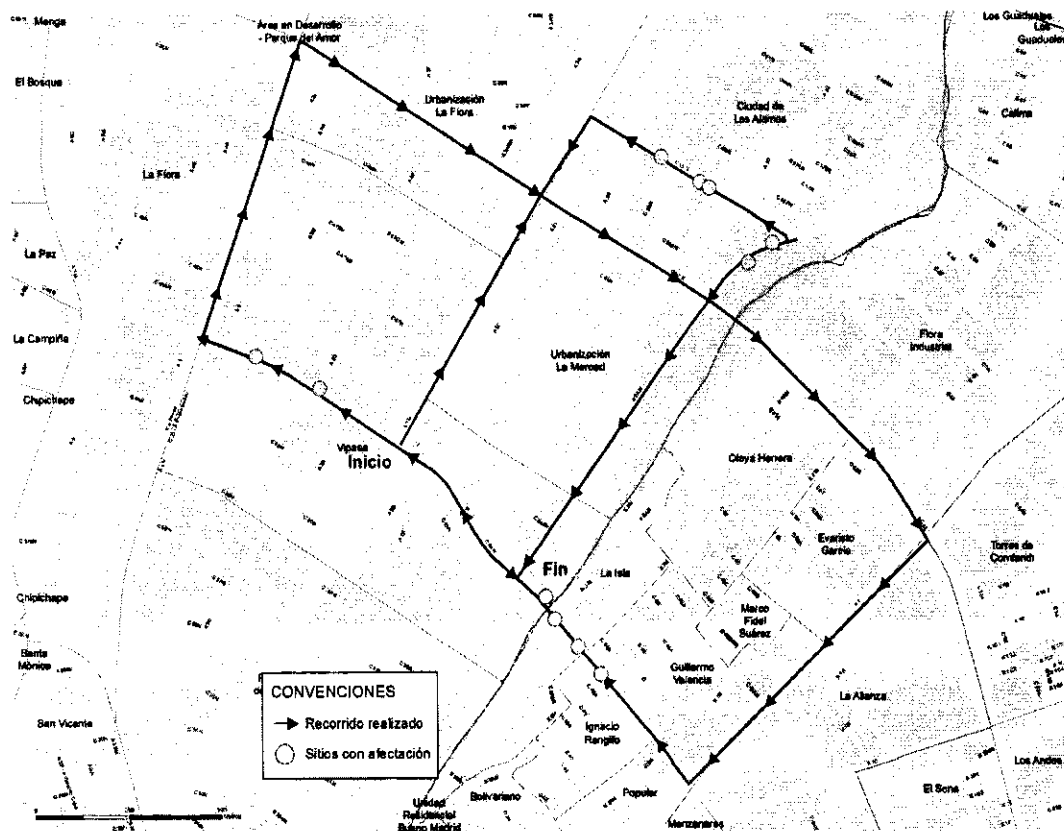


Conclusiones

Estos barrios pertenecientes a la Comuna 6, corresponden a unas de las zonas con más densidad de población dentro de la ciudad. A pesar de esto, se evidencia que la comunidad ha manejado muy bien el manejo de los residuos domiciliarios, no se observaron sitios caóticos. Esto también se debe a que la empresa Promoambiental Cali (encargada de prestar el servicio de aseo en esta comuna), realizó la recolección de los residuos el día 8 de mayo, solo una parte correspondiente al punto de la Calle 70 con carrera 1 no pudo ser atendido a causa de los problemas de orden público.

- **RECORRIDO COMUNAS 2 Y 4**

Durante el día martes 11 de mayo del 2021, se realizaron recorridos por las comunas 2 y 4 del Distrito de Santiago de Cali con el objetivo de visualizar la afectación por residuos sólidos de toda clase en vías y áreas públicas en el marco de la Emergencia Sanitaria declarada por el Paro Nacional extendido y además, con el fin de identificar las zonas prioritarias y con necesidad de mayor frecuencia de recolección y transporte de residuos No aprovechables para descolmatación de espacios públicos. De acuerdo con los recorridos realizados, se identificaron las siguientes zonas:



Mapa 5. Recorrido


A continuación, se muestra la evidencia fotográfica de los puntos impactados encontrados:


Calle 55 con Av. 3ra norte, se evidenció la presencia de acumulación de residuos residenciales y comerciales del sector en andenes, se evidencian cestas de residuos en espacio público impactadas.




Av. 3ra norte con calle 44 hasta la cra 5N, se evidenció gran impacto de separadores y andenes del sector de la Calle 44. Acumulación de residuos domiciliarios,

comerciales, de carácter especial de grandes volúmenes como sofás, espejos, muebles, colchonetas y RCD no pétreos. Hay presencia de recicladores en el sector.





Calle 44 con cra. 5N hasta la av. 6, se evidenció presencia del prestador del servicio de aseo en el sector para inicio de descolmatación de residuos.



Av. 2 norte hasta la calle 55 con av 3ra norte, se evidenció presencal del prestador del servicio de aseo del sector realizando labores de recolección manual con su personal.



Separador de la calle 44 con cra. 6N, se evidenció presencia del prestador del servicio de aseo en el sector para inicio de descolmatación de residuos con retroexcavadora.



separador de la calle 44 entre cra. 5N y av. 2N, se evidenció presencia del prestador del servicio de aseo con volquetas y retroexcavadoras para el inicio de descolmatación del sector.



Calle 44 entre av. 3 norte y av. 6 norte, se evidenció impacto por residuos residenciales en zona verde cercana a cesta de residuos de espacio público.



calle 52 entre av. 6 y 2 norte, se evidenció en el recorrido impacto moderado por residuos domiciliarios y de barrido en zona residencial. Indicaron las personas del sector que se la JAL avisó que no debían sacar las bolsas de residuos a la calle o a las cajas estacionarias hasta tanto pasara el camión y algunas casas/oficinas no acataron la petición.





Cra. 6N con calle 44, se evidenció al prestador del servicio de aseo del sector realizando labores de descolmatación con retroexcavadora y barrido manual con el personal a cargo.




Av. 2norte entre calle 55 y calle 70, se evidenció en el barrio Álamos como es habitual acumulación de residuos domiciliarios a lado y lado de los andenes de la calle 70 y de la calle 55. La comunidad asegura que llevan más de una semana sin recolección por parte del prestador.



Puente del Barrio La Isla, como es habitual el espacio se encuentra muy impactado de residuos mixtos en el separador del puente. Se evidenció presencia del prestador del servicio de aseo en la zona para descolmatación del punto y se deja totalmente despejado.

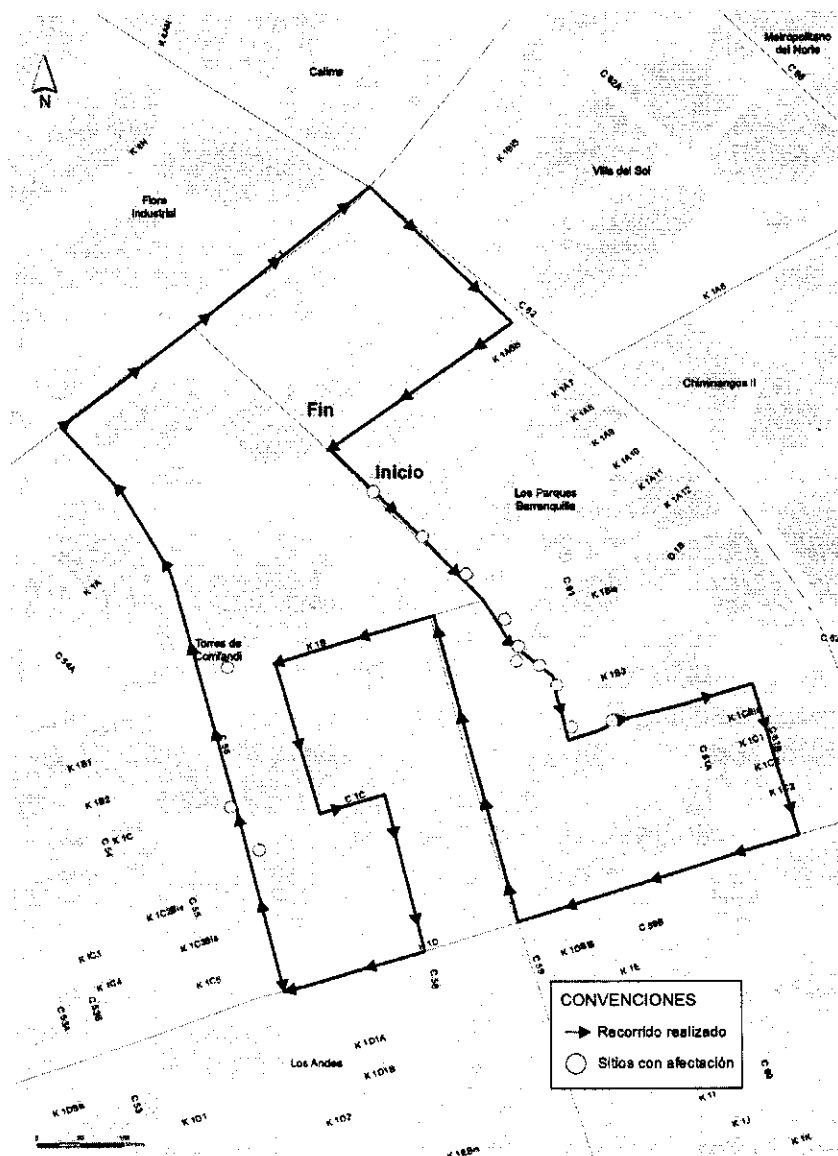


Calle 44 con av. 2 norte, se evidenció acumulación de residuos mixtos. Se presenta el prestador del servicio de aseo y realiza labores de descolmatación del sector con volqueta y retroexcavadora.



- **RECORRIDO BARRIOS BARRANQUILLA, TORRES DE COMFANDI Y VILLA DEL SOL**

Los días 10 y 11 de mayo del año 2021, se realizó un recorrido de campo por los barrios Barranquilla, Torres de COMFANDI y Villa del Sol pertenecientes a la comuna 5 de Santiago de Cali, con el objetivo de visualizar el estado de afectación de las vías y áreas públicas por la acumulación de residuos sólidos, en donde se pudo observar lo siguiente:






Mapa 6. Recorrido barrios Barranquilla, Torres de COMFANDI y Villa del Sol.

1. Vía desde Carrera 1 A y Carrera 1B con calle 59, Barrio Barranquilla se evidencian los diferentes sitios dispuestos por la comunidad para la disposición de residuos sólidos.








Se evidencia que los vecinos del sector en las mismas cuadras establecieron varios puntos de arroj de residuos sólidos






2. Vía desde Carrera 1 C1 con calle 56, Torres de COMFANDI se evidencia en una misma calle diferentes sitios dispuestos por la comunidad para la disposición de residuos sólidos, los habitantes del sector manifestaron que desde el 28 de abril no se ha realizado la recolección por parte del prestador. También se pudo evidenciar que en algunos conjuntos residenciales ya se había realizado la recolección y debido al volumen acumulado de residuos el carro recolector alcanza su capacidad de almacenamiento de residuos sólidos y se dispone a llevarlo a la estación de transferencia y/o relleno sanitario.





3. Via desde calle 56 y 70, Barrio Villa del Sol en este punto se observaron bloqueos en las vías. De acuerdo con algunos residentes del sector.



Conclusiones

Estos barrios pertenecientes a la Comuna 5, se evidencia que la comunidad ha dispuesto los residuos sólidos a lo largo de las vías generando varios sitios de arrojo que generan una afectación ambiental en todo el sector por la acumulación de residuos sólidos en el espacio público, la empresa Promoambiental Cali (encargada de prestar el servicio de aseo en esta comuna), no lo ha podido realizar a causa de los problemas de orden público.

3.3. PIEZAS DE INFORMACIÓN, EDUCACIÓN Y COMUNICACIÓN IEC


El Departamento Administrativo de Planeación como responsable del seguimiento a la implementación del PGIRS, también es el responsable de dar las directrices para el diseño de las piezas de información, Educación y Comunicación que se realicen para promover una cultura en torno a la gestión de residuos sólidos. En este sentido, en el marco de la situación presentada a raíz de la no recolección y transporte de los

residuos por el bloqueo de las vías en los últimos días por el paro nacional, apoyó la elaboración de piezas e imágenes con información para que los diferentes organismos y entidades movilicen a través de sus redes sociales, para que la ciudadanía las implemente para la separación en la fuente y manejo de sus residuos. De tal manera, que se evitará en lo posible disponer los residuos en el espacio público y esperaran el paso del vehículo recolector para entregar dichos residuos a los operarios.

Resultado de este ejercicio se diseñaron piezas alusivas a la separación de los residuos en la fuente y la mitigación de olores ofensivos generados por estos, como se muestra en las siguientes imágenes:

3.3.1. Separación en la fuente

Aprendamos a separar los residuos



Más información:
pgirs@cali.gov.co

PGIRS
Plan de Gestión Integral
de Residuos Sólidos

**Puro
Corazón
por Cali**

**ALCALDÍA DE
SANTIAGO DE CALI**

Separa los residuos aprovechables para el reciclador de oficio

Dadas las situaciones de movilidad que se presentan en la ciudad, solicitamos a la comunidad que guarde los **residuos aprovechables limpios y secos** hasta que el servicio de recolección de reciclaje se restablezca.



Más información:
pgirs@cali.gov.co



Residuos no aprovechables

Aquellos que **no tienen potencial de aprovechamiento**, como servilletas, papel higiénico, tapabocas y material contaminado con restos de comida. El operador de aseo los transporta hasta el relleno sanitario.



Más información:
pgirs@cali.gov.co



Residuos orgánicos

Son restos de comida y vegetales.

Una idea de aprovechamiento es poder hacer compostaje en el hogar siempre y cuando no estén contaminados por aceite y demás.



Más información:
pgirs@cali.gov.co



Aprendamos a hacer abono orgánico

1. Separa tus **residuos orgánicos** de otro tipo de residuos generados.
2. En un recipiente alto deposita los **residuos picados** de frutas, verduras y otros. Excepto cítrico.
3. **Mezclalo con residuos secos** como resto de paja o aserrín, por capas.
4. **Añade un poco de agua y cada semana mueve la mezcla.**



Más información:
pgirs@cali.gov.co





¡ NO SAQUES LOS RESIDUOS DE TU CASA !

Debido a las condiciones de orden público y bloqueos en algunas vías, la estación de transferencia de residuos sólidos y relleno sanitario tiene su operación suspendida. Saca tus residuos hasta que escuches o veas el carro recolector.

Mantengamos un distrito limpio.

Más información:
pgirs@cali.gov.co




Aún no saques los residuos de tu casa

Algunas vías se encuentran bloqueadas, por lo que **no se ha podido restablecer el servicio de recolección de residuos domiciliarios.**

Recuerda tenerlos en doble bolsa plástica mientras se dan las condiciones para el paso del carro recolector.



¡ Tips para mantener los residuos en tu casa !



Ciudad Limpia

VEOLIA

PROMO
CALI - VALLE


pgirs
Plan de Gestión Integral
de Residuos Sólidos

Puro
Corazón
por Cali

ALCALDÍA DE
SANTIAGO DE CALI

1

Pon los residuos en
doble bolsa y sállalas
bien, evita que
entren en contacto
con aire o agua.



Ciudad Limpia

VEOLIA

PROMO
CALI - VALLE


pgirs
Plan de Gestión Integral
de Residuos Sólidos

Puro
Corazón
por Cali

ALCALDÍA DE
SANTIAGO DE CALI

2

Guarda los residuos
cárnicos en el
congelador o
refrigéralos mientras
pasa el carro
recolector.



Ciudad Limpia

VEOLIA

PROMO
CALI VALLE

PGIRS
Plan de Gestión Integral
de Residuos Sólidos

Puro
Corazón
por Cali

ALCALDÍA DE
SANTIAGO DE CALI

3

Evita aplicar
sustancias químicas
como aromatizantes
para disminuir los
malos olores.



Ciudad Limpia

VEOLIA

PROMO
CALI VALLE


PGIRS
Plan de Gestión Integral
de Residuos Sólidos

Puro
Corazón
por Cali

ALCALDÍA DE
SANTIAGO DE CALI

4

Si vives en una
unidad residencial
donde haya un
cuarto de
almacenamiento de
residuos, evita
disponer de él.



3.3.2. Reducción de olores

Dado que no se había podido realizar la recolección durante más de 10 días en algunos sectores de la ciudad, se diseñaron piezas con diferentes acciones que la comunidad podía realizar para mitigar los olores ofensivos generados por la acumulación de los residuos en sus hogares. En las siguientes imágenes se podrán observar las diferentes sustancias y estrategias para la reducción de olores ofensivos.

Disminuye malos olores en tus residuos orgánicos

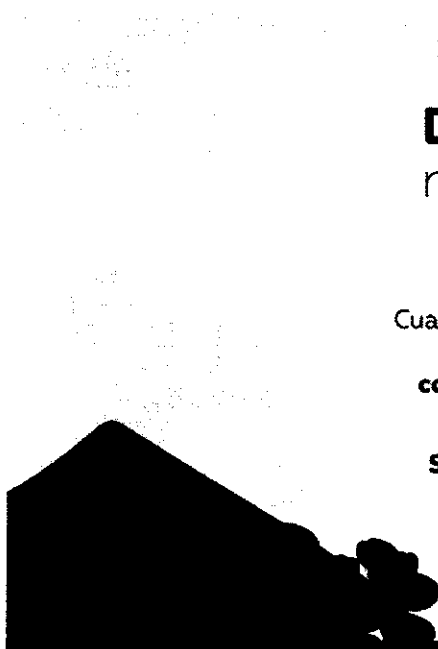


Disminuye malos olores y vectores



Si consumes limón,
naranja, mandarina o
cualquier otro cítrico **no
deseches las cáscaras**,
estando secas rállalas y
colócalas sobre los
residuos en tu bolsa o
recipiente de residuos.






Disminuye malos olores y vectores

Cuando cueles el café déjalo
secar, una vez este seco
**colócalo en el fondo de tu
bolsa o recipiente.**

**Si cuentas con granos de
café** igualmente puedes
colocarlos en el fondo o
esparcirlos.


Disminuye malos olores y vectores

Mantener los **recipientes y
bolsas cerradas** para evitar
que las moscas coloquen
sus huevecillos.






Disminuye malos olores y vectores



Para neutralizar los olores de los residuos **puedes esparcir bicarbonato en la bolsa** si ésta es negra, en caso de usar un contenedor grande, el bicarbonato debe ir al fondo.



Disminuye malos olores y vectores



Si en tu casa **tienes gatos**, te recomendamos **colocar en el fondo de la bolsa o recipiente unas cucharadas de arena** para crear una pequeña capa.

Cuando la bolsa o el recipiente tenga mucho volumen **podrás aplicar otro poco por encima de estos residuos** y cerrar la bolsa.




Disminuye malos olores y vectores

En caso de contar con
contenedores
estancos y que estos
no tengan ningún
tipo de perforación,
se recomienda aplicar
el zumo de un cítrico
con picrostano
esparcido.



Disminuye malos olores y vectores



En un spray **agrega vinagre**,
tiene efecto limpiador. Se
podrá esparcir un poco por
los residuos cuando se
desecha la fruta, **de esta
manera se minimiza la
proliferación** de insectos.



Disminuye malos olores y vectores

Puedes **emplear una toalla húmeda** y aplicarle aromatizante o canela y colocarla al fondo de la bolsa o del recipiente.



Ciudad Limpia

VEOLIA

PROMO
CALI - VALLE

pgirs
Plan de Gestión Integral
de Residuos Sólidos

Puro
Corazón
por Cali

ALCALDÍA DE
SANTIGO DE CALI

Disminuye malos olores y vectores

Esparcir sobre los residuos
canela en astillas o en polvo

En un spray colocar
citronela y **esparcir sobre
los residuos.**



Ciudad Limpia

VEOLIA

PROMO
CALI - VALLE

pgirs
Plan de Gestión Integral
de Residuos Sólidos

Puro
Corazón
por Cali

ALCALDÍA DE
SANTIGO DE CALI

3.3.3. Vídeos

Otra estrategia que se realizó y se apoyó con la difusión fue la elaboración de vídeos educativos para explicar la situación presentada y las razones por las cuales, el servicio de recolección había sido suspendido. También se explicó como la ciudadanía podía realizar la separación y la gestión de sus residuos al interior de sus viviendas. Algunos de los vídeos elaborados y/o donde se brindó apoyo para la difusión fueron los siguientes:

- Realización de vídeo donde el director del Departamento Administrativo de Planeación Distrital,

El Director, explico y solicito apoyo a la ciudadanía para mantener los residuos sólidos en las viviendas, con las formas de separación en la fuente hasta que los vehículos recolectores pasaran por sus barrios.

- Video realizado por el Grupo de Salud Ambiental de la Secretaría de Salud Pública.

Donde la profesional del Grupo de Salud Ambiental, explicó a la ciudadanía como realizar la separación en la fuente y manejo de los residuos que se generan en las viviendas, especialmente de los residuos orgánicos.

- Video realizado por la Unidad Administrativa Especial de Servicios Públicos.

En este vídeo se explicó cómo se puede realizar abono con los residuos orgánicos generados en las viviendas. Para que aquellas personas que tuvieran el espacio y los elementos necesario pudieran implementar esta estrategia.

CONCLUSIONES

Desde el DAPD se realizó a acompañamiento al delegado de la Defensoría del Pueblo para definir la ruta más segura y acercamiento con los líderes a cargo de las barricadas ubicadas en la cabecera del corregimiento San Marcos jurisdicción de Yumbo – Valle, kilómetro 24 + 600 metros en el sitio denominado siete curvas, estos acercamientos dentro de una línea de presentación de los acuerdos y poder.

También se apoyó, en la búsqueda de una solución negociada, que incluyo a la personeros municipales de Yotoco y Vijes, a fin de poder asegurar el desplazamiento del personal operativo del sitio de disposición final, el cual por razones del paro no permitían el paso de estos, dificultado tal situación el normal funcionamiento de recibo de los residuos en el relleno sanitario, estos acercamientos y acompañamiento, permitieron igualmente garantizar el libre tránsito de este personal por las vías que

conducen tanto a Vijes como a Yotoco.

En los recorridos se evidenció gran cantidad de residuos sólidos en el espacio público. Lo que indica que se deben tomar las medidas necesarias para reestablecer el servicio de recolección y transporte de los residuos en el menor tiempo posible, para evitar que se agudice la problemática ambiental y sanitaria de la ciudad.


A parte de reestablecer el servicio público de aseo. Es necesario reforzar los profesos de difusión a través de medios de comunicación y capacitaciones a los ciudadanos para que reconozcan la importancia del manejo de sus residuos no solo en situaciones de emergencias, si no en el día a día como mecanismo de autocuidado propio y del ambiente.

También se deben seguir implementando, propuestas pedagógicas y recreativas aplicando los conocimientos relacionados con la gestión de residuos y la conservación y mantenimiento del espacio público.

Brindar una adecuada publicidad a la comunidad que permita un cambio de imagen y optimizar la calidad de vida a la comunidad y el mejoramiento del medio ambiente.




Registro de zonas impactadas por acumulación de residuos sólidos en el Distrito de Santiago de Cali.


 Esta es un reporte automático basado en datos sin procesar enviados a este proyecto. Por favor realice una limpieza de datos adecuada antes de usar los gráficos y figuras mostradas en esta página.

Fecha de registro

1 de 1 registro 9 de 20 encuestados respondieron esta pregunta. (1 registro sin datos)



	Count	Percentage
2021-05-10	6	30
2021-05-11	2	10
2021-05-13	11	55

Comuna

TIPO:"TEXT".19 de 20 encuestados respondieron esta pregunta.(1 registros sin datos)

Valor	Frecuencia	Porcentaje
6	6	30
10	6	30
11	4	20
1	1	5
5	1	5
2	1	5

Barrio

TIPO:"TEXT".19 de 20 encuestados respondieron esta pregunta.(1 registros sin datos)

Valor	Frecuencia	Porcentaje
Paso del comercio	4	20
Villa del Sur	3	15
Sector puente del comercio	2	10
Guabal	2	10
Cristobal Colón	2	10
Terrón Colorado	1	5
Parques de Barranquilla	1	5
La Flora	1	5
El Recuerdo	1	5
Acacias	1	5
Las granjas	1	5

Dirección


PD 14-XT019 de 20 encuestados respondieron esta pregunta. (1 registros sin datos)

	Frecuencia	Porcentaje
Carrera 43A con Calle 28 esquina	2	10
C 84 con K 2 AN	1	5
K 1 FN con C 82	1	5
K 1 con C 73	1	5
K 1 con C 71	1	5
K 1 con calle 71C	1	5
C 70 con K 1	1	5
A 4 A Oeste con C 19 Oeste	1	5
K 1A con C 59	1	5
Carrera 43A entre Calles 28 y 36	1	5
Avenida 3CN #62N77	1	5
C 30 con K 27	1	5
Calle 14; carrera 43	1	5
Calle 14; 42 bis	1	5
Calle 18 B; 24	1	5
Carrera 36B; calle 14	1	5
Calle 14; 36B	1	5
Calle 16 # 47	1	5

Tipo de residuo

TIPO: "SELECT_MULTIPLE" 19 de 20 encuestados respondieron esta pregunta. (1 registros sin datos)

Ordinarios (Desechos d... Escombros (RCD) Residuos especiales (C...




Valor	Frecuencia	Porcentaje
Ordinarios (Desechos d...	18	90
Escombros (RCD)	1	5
Residuos especiales (C...	1	5

Empresa de recolección

...

Mapa de la zona impactada por acumulación de residuos sólidos en el Distrito de Santiago de Cali. (7 registros sin datos)

☒ PromoCali S.A. E.S.P.
 ☒ PromoValle S.A. E.S.P.
 ☒ Veolia S.A. E.S.P. (Co.)
 ☒ Ciudad Limpia S.A. E.S.



	Contador	Porcentaje
PromoCali S.A. E.S.P. ...	8	40
PromoValle S.A. E.S.P....	6	30
Veolia S.A. E.S.P. (Co...	4	20
Ciudad Limpia S.A. E.S...	1	5


¿Cuándo fue la ultima vez que pasó el camión recolector por el sector donde se realiza el registro?

La mayoría (15 de 20) encuestados respondieron esta pregunta. (7 registros sin datos)

	Contador	Porcentaje
1 semana	7	35
3 días	4	20
2 días	4	20
5 días	3	15
4 días	1	5

¿Qué actividad urbana predomina en el sector?

TIPO: "SELECT_MULTIPLE". 19 de 20 encuestados respondieron esta pregunta. (1 registros sin datos)



Valor	Frecuencia	Porcentaje
Residencial	16	80
Mixto	4	20


¿Dónde se acumulan los residuos?

...

PROYECTO MULTIPLE 19 de 20 encuestados respondieron esta pregunta (1 registros sin

datos)

Encuesta: 14/5/2021 Encuestado: Separador vial Zona verde (lotes) via Parque




	Respuesta	Porcentaje
Andén	11	55
Separador vial	5	25
Zona verde (lotes)	2	10
via	1	5
Parque	1	5

¿Hay algún bloqueo de la vía pública que impida el paso del camión recolector?

...

TIPO: "SELECT_MULTIPLE" (13 de 20 encuestados respondieron esta pregunta. ¿No registó sus datos)



Valor

Frecuencia

Porcentaje

No

15

75

Si

3

15


Clasifique el nivel de acumulación de residuos

...

En esta pregunta, el 100% (18 de 18) de los encuestados respondieron esta pregunta (2 registros sin

datos)

2: Acumulación media 1: Acumulación baja 3: Acumulación alta




Respuesta	Frecuencia	Porcentaje
2: Acumulación media	10	50
1: Acumulación baja	7	35
3: Acumulación alta	6	30

¿Hay algún equipamiento a menos de una cuadra? ¿Cual?

...

TIPO:"SELECT_MULTIPLE". 12 de 20 encuestados respondieron esta pregunta.(3 registros sin datos)

☒ Educación
 ☒ Culto
 ☐ Recreación
 ☒ Deportivo
 ☒ Salud
 ☐ Seguridad ciudadana
 ☒ Bienestar social
 ☒ Abastecimiento de alim...




Valor	Frecuencia	Porcentaje
Educación	4	20
Culto	3	15
Recreación	2	10
Deportivo	2	10
Salud	1	5
Seguridad ciudadana	1	5
Bienestar social	1	5
Abastecimiento de alim...	1	5

¿Hay alguna estación de gasolina a menos de una cuadra?

...

14/5/2021 10:11 AM - 10 de 20 preguntas respondidas correctamente. 0 preguntas sin responder. (3 registros sin datos)



No

16

80


Si

3

15

¿Se perciben malos olores?

TIPO:"SELECT_MULTIPLE", 18 de 20 encuestados respondieron esta pregunta.(2 registros sin datos)



Valor

Frecuencia

Porcentaje

Si

14

70

No


4

20

Tipo_de_residuos

...

4 de 10 registros. Ver 10 de 20 encuestados. responder esta pregunta. 10 registros sin



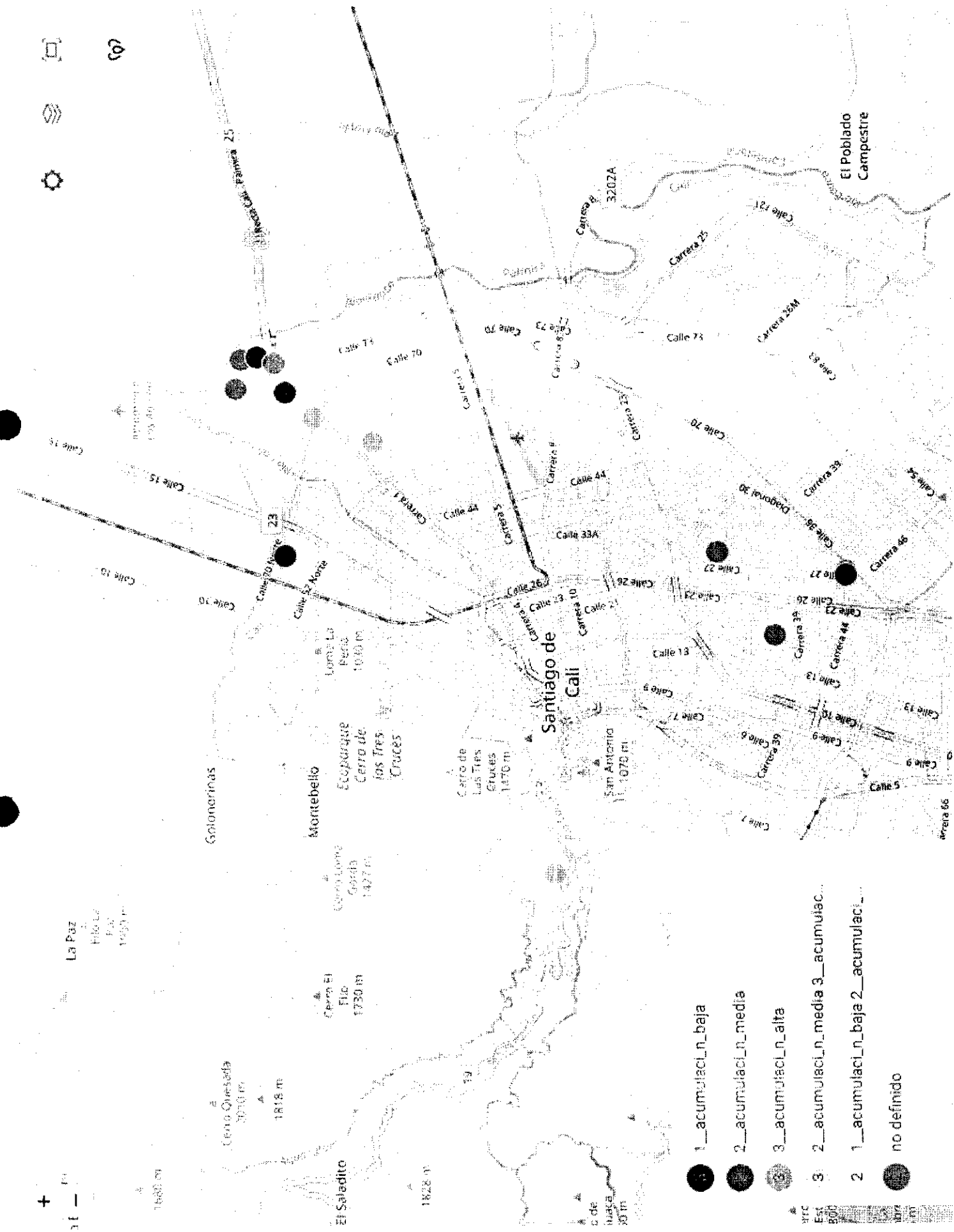
Residuos peligrosos Ordinarios

Ordinarios

1

5





Correo: luz daisy guerrero valencia - Outlook

✓ Leyenda

1:34:23 PM

Desagregar usando: Clasifique el nivel de acumu...

2019

The Oxford Handbook of American Literature