

## INFORME VISITA CONTRATOS DE OBRA

**Actuación Especial de Fiscalización – Denuncia ciudadana – Requerimiento No. 183-2024 con radicación V.U - 100014852024**

<b>Informe No.</b>	1
<b>Sujeto y/o punto de Control:</b>	Secretaria de Infraestructura Municipio de Santiago de Cali.
<b>Ciudad:</b>	Santiago de Cali
<b>Modalidad de Auditoría:</b>	Actuación Especial de Fiscalización
<b>Fecha:</b>	17 de junio de 2024
<b>Hora:</b>	8:00 am
<b>Participantes:</b>	John Fernando Fernández –Auditor Fiscal I. Nathalia Ruiz Vélez- Profesional de apoyo.
<b>Contrato No:</b>	4151.010.26.1.1487-2021
<b>Valor contrato:</b>	\$ 714.246.610

<b>Informe realizado por:</b>	Nathalia Ruiz Vélez
<b>Documento:</b>	C.C 1088353374 MT.P A178482022
<b>Contacto:</b>	3127682363
<b>Profesión:</b>	Arquitecta
<b>Dependencia:</b>	Dirección Técnica ante el Sector Físico
<b>Director técnico:</b>	James Arroyo

### DESCRIPCIÓN GENERAL DEL PROYECTO

**Fecha de inicio:** 23/11/2021

**Fecha de terminación:** 31/12/2021

**Fecha de terminación ampliada:** 14/09/2022 12:00:00 A.M.

**Valor Inicial:** \$634.513.980

**+ Adiciones:** \$79.732.630

**= Valor Vigente:** \$714.246.610

**Estado actual del contrato:** rendido

**Novedades del contrato:** suspensión / prórroga / Adición / terminación / reinicio.

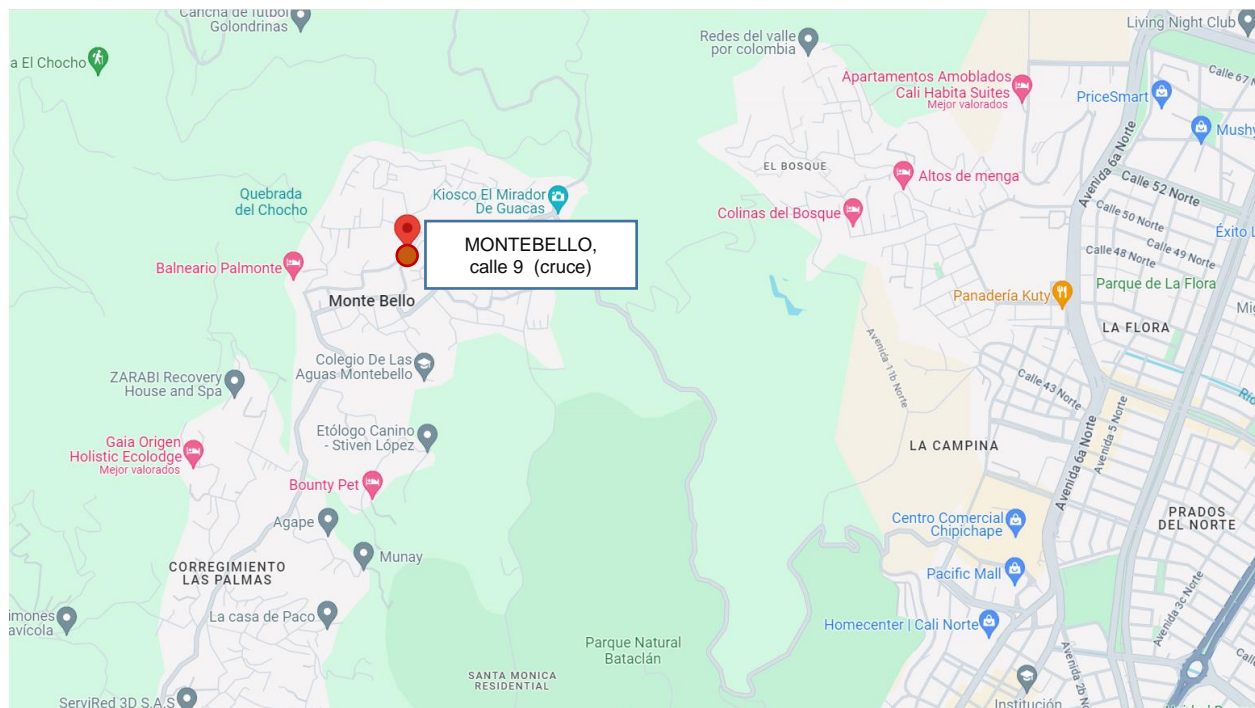
**Objeto del contrato:** Realizar la construcción de obras de pavimento en la vereda cabecera tramo vial la y - arrayanes en el corregimiento de Montebello, comuna 64 del distrito de Santiago de Cali.

**Avance de obra física ejecutada acumulada:** 100% (Según último informe de supervisión)

**Procedimiento / causal:** Contratación de Menor Cuantía.

## LOCALIZACIÓN

**Corregimiento de Montebello, Cali valle del cauca, lugar de falla vial; Calle 9 #43a 48.**



## DESARROLLO

La Dirección Técnica ante el Sector Físico de la CGSC realiza Actuación Especial de Fiscalización por la denuncia fiscal con Radicación No. No. 183-2024 con radicación V.U: 100014852024 Fecha: 18-04- 2024, impetrada por el señor Alberto Leal Narváez manifestando lo siguiente: *“Como presidente de la Junta de Acción Comunal del corregimiento de Montebello muy respetuosamente me dirijo a su despacho para mostrarle las fotos de la vía que le comenté en la audiencia a movilidad, donde le explique que esta vía tiene año y medio aproximadamente de estar pavimentada y mire como ya se encuentra, se habló con el subsecretario saliente de infraestructura, pero no pasó nada”. (...)*

Por lo citado anteriormente la Contraloría general de Santiago de Cali realiza visita de obra al sitio donde se presenta la falla vial para determinar su estado actual.

**OBJETIVO GENERAL:**

Realizar visita de inspección ocular al contrato 4151.010.26.1.1487-2021 para verificar el estado actual de las obras y que las actividades realizadas en el periodo cumplan técnicamente con lo contratado.

### OBJETIVOS ESPECÍFICOS:

- Verificar estado actual de la malla vial para corroborar la situación de la denuncia por el señor Alberto Leal Narváez.
- Realizar visita ocular para inspeccionar que las actividades ejecutadas estén según diseño y especificaciones técnicas.
- Verificar que el alcance inicial de la obra se haya cumplido en cuanto a especificaciones técnicas y alcance del mismo.

### METODOLOGÍA:

El día 13 de junio del 2024 a las 9:00 am se realizó recorrido al contrato de obra No. 4151.010.26.1.1487-2021 cuyo objeto es Realizar la construcción de obras de pavimento en la vereda cabecera tramo vial la y - arrayanes en el corregimiento de Montebello, comuna 64 del distrito de Santiago de Cali.

### PLAN DE TRABAJO:

FECHA	ACTIVIDADES	PARTICIPANTES
16 Mayo del 2024	Asignación de requerimiento	James arroyo (director técnico). John Fernando Fernández (Auditor Fiscal I – Líder). Nathalia Ruiz (profesional de apoyo)
13 Junio del 2024	Visita de obra a los frentes de trabajo en los corregimiento.	John Fernando Fernández (Auditor Fiscal I – Líder). Nathalia Ruiz (profesional de apoyo). secretaria de infraestructura.
14,15 y 17 de Junio 2024	Informe técnico de obra.	Nathalia Ruiz (profesional de apoyo)
17 de Junio 2024	Se Envía de informe técnico de obra.	Nathalia Ruiz (profesional de apoyo)

### ALCANCE DEL PROYECTO:

El alcance del proyecto abarca todas las labores fundamentales que debe desarrollar los oferentes adjudicatarios de Obra para la construcción de obras de pavimento en la vereda cabecera tramo vial la Y - arrayanes en el corregimiento de Montebello, comuna 64 del distrito de Santiago de Cali.

Por lo tanto, se deberán realizar las siguientes actividades; Localización y replanteo vías rurales, excavación, retiro de material, escarificación, conformación y compactación de la subrasante, instalación de material granular tipo INVIA para base y sub-base, reposición de la capa asfáltica de rodadura (Mezcla Asfáltica) y señalización horizontal.

Los principales capítulos a ejecutar son:





- I. ACTIVIDADES PRELIMINARES
- II. DEMOLICIONES
- III. MOVIMIENTOS DE TIERRA Y TRANSPORTE
- IV. RELLENOS Y BASES
- V. CONCRETOS
- VI. PAVIMENTO ASFALTICO
- VII. DRENAJES
- VIII. DEMARCACIÓN Y SEÑALIZACIÓN

### **EVIDENCIAS FOTOGRÁFICAS**

#### **FRENTE DE OBRA LUGAR DE FALLA VIAL: CALLE 9 #43A 48, Montebello Cali, valle del cauca.**

En la visita al sector de la vereda cabecera tramo vial la Y arrayanes, Se pudo evidenciar que en la construcción de obras de pavimento en la malla vial del contrato 4151.010.26.1.1487-2021 finalizado en septiembre del 2022 se presentan baches que son hoyos e imperfecciones localizadas en la superficie del pavimento, cuya longitud en este caso es de 220 cm de diámetro.

Dicho en otras palabras, un bache es una porción del asfalto que ha sido removida y colocada con o sin material adicional después de la construcción original del pavimento y Se pueden formar por diferentes causas; Deterioro de la carpeta asfáltica, Carpeta de baja o mala calidad, Tránsito pesado, Humedad excesiva en el pavimento, Filtraciones de agua, Desgranamiento superficial etc. Por eso es importante un estudio que determine qué situación está deteriorando la malla vial.

 <p>Calle 16 Oeste, Lleras Camargo, Cali, 760040, Valle Del Cauca, Colombia</p> <p>Latitud 3.486291° Longitud -76.549343° Local 09:42:36 a.m. Altitud 1278.0 metros GMT 02:42:36 p.m. jueves, 06/13/2024</p>	 <p>Calle 16 Oeste, Lleras Camargo, Cali, 760040, Valle Del Cauca, Colombia</p> <p>Latitud 3.486289° Longitud -76.549357° Local 09:42:39 a.m. Altitud 1281.3 metros GMT 02:42:39 p.m. jueves, 06/13/2024</p>		
Imagen 1	Baches en la malla vial.	Imagen 2	Baches en la malla vial.
 <p>Calle 16 Oeste, Lleras Camargo, Cali, 760040, Valle Del Cauca, Colombia</p> <p>Latitud 3.486251° Longitud -76.549385° Local 09:43:52 a.m. Altitud 1274.8 metros GMT 02:43:52 p.m. jueves, 06/13/2024</p>	 <p>Calle 16 Oeste, Lleras Camargo, Cali, 760040, Valle Del Cauca, Colombia</p> <p>Latitud 3.486251° Longitud -76.549386° Local 09:43:55 a.m. Altitud 1274.7 metros GMT 02:43:55 p.m. jueves, 06/13/2024</p>		
Imagen 3	Baches en la malla vial.	Imagen 4	Baches en la malla vial.

## CONCLUSIONES

En la visita realizada el día 13 de junio del 2024 se pudo evidenciar que tiene un avance de obra acumulada del 100% para la fecha. Por lo tanto, el objetivo de la visita al frente mencionado anteriormente era constatar la denuncia fiscal con Radicación No. No. 183-2024 con radicación V.U: 100014852024 Fecha: 18-04- 2024, impetrada por el señor Alberto Leal Narváez, en las cuales se pudo evidenciar y concluir que:

- Se pudo evidenciar que en el sector CALLE 9 #43A 48, Montebello Cali, se presentan baches en la malla vial como lo denuncia el señor Alberto Leal Narváez.
- Se pudo evidenciar baches con medidas máximas de 220 cm diámetro por 120 cm de diámetro.
- Se debe verificar y estudiar la razón de los baches que se presentan en ese punto de localización.
- Se pudo identificar otra zona con problemas en la malla vial por deterioro, en el cual se le hizo un corte al pavimento y el agua filtrada a levantado parte del mismo.

 <p>GPS Map Comercio Site</p> <p>Calle 16 Oeste, Lleras Camargo, Cali, 760040, Valle Del Cauca, Colombia</p> <p>Latitud 3.484994° Longitud -76.549647° Local 09:54:07 a.m. Altitud 1278.2 metros GMT 02:54:07 p.m. jueves, 06/13/2024</p>	 <p>GPS Map Comercio Site</p> <p>Calle 16 Oeste, Lleras Camargo, Cali, 760040, Valle Del Cauca, Colombia</p> <p>Latitud 3.484988° Longitud -76.549670° Local 09:53:44 a.m. Altitud 1277.4 metros GMT 02:53:44 p.m. jueves, 06/13/2024</p>
Imagen 5	Imagen 6
Se presenta nueva falla en la malla vial.	Se presenta nueva falla en la malla vial.

Cordialmente;

Nathalia Ruiz.

**Nathalia Ruiz Vélez**  
Profesional de apoyo

	Nombre	Cargo	Firma
Proyectó	Nathalia Ruiz Velez	Profesional de Apoyo	Nathalia Ruiz.
Revisó	Nathalia Ruiz Velez		
Aprobó	Nathalia Ruiz Velez		
Los arriba firmantes declaramos que hemos revisado el documento y lo encontramos ajustado a las normas y disposiciones legales vigentes y por lo tanto, bajo nuestra responsabilidad lo presentamos para firma.			